

03		
02		
01		
ZMĚNA	POPIS	DATUM



ING. IVAN ŠÍR

PROJEKTOVÁNÍ DOPRAVNÍCH STAVEB CZ s.r.o.
Haškova 1714/3, 500 02 Hradec Králové, tel: +420 603 181 473, sir@sirivan.cz, www.sirivan.cz

IČ: 259 62 914

investor: Správa železnic, s. o.
OR Hradec Králové

Oprava mostu v km 37,233 v úseku Bolehošť - Opočno pod Orlickými horami

■ kraj:
Královéhradecký

■ MÚ/OU:
Opočno

■ stupeň utajení:
bez utajení

■ datum:
10 / 2020

■ zakázkové číslo:
20068

■ stupeň PD:
společné ÚR + SP

■ odpovědný projektant stavby:
Ing. Ivan Šír

■ odpovědný projektant objektu:
Ing. Ivan Šír

■ vypracoval:
Ing. Radim Doleček

■ kontroloval:
Ing. Ivan Šír

■ změna číslo:
01

■ měřítko:
1:50

MOST V KM 37,233

DOKLADOVÁ ČÁST

E.

Dokladová část :



CELKOVÝ PŘEHLED

akce (stavební záměr) :	Oprava mostu v km 37,233 v úseku Bolehošť - Opočno pod Orlickými horami
stavebník (investor) :	Správa železnic, státní organizace, Dlážděná 1003/7, Nové Město, 11000 Praha 1 IČ 70994234
místo stavby :	kraj : Královéhradecký (okres Rychnov nad Kněžnou) obec : Opočno [576590] katastrální území : Čánka [711934] dotčené pozemky : viz. Projektová dokumentace

E.3

Veřejná technická infrastruktura stanoviska vlastníků veřejné technické infrastruktury

p.č.	organizace	stanoviska, vyjádření, apod.
1	ČEZ Distribuce, a.s. Teplická 874/8 405 02 Děčín 4	č.j.: 0101469550 ze dne 23.2.2021
2	ČEZ ICT Services, a. s. Duhová 1531/3 140 00 Praha 4	č.j.: 0700337162 ze dne 23.2.2021
3	Telco Pro Services, a. s. Duhová 1531/3 140 00 Praha 4	č.j.: 0201197877 ze dne 23.2.2021
4	GasNet, s.r.o. v zast. GasNet Služby, s.r.o. Plynárenská 499/1 602 00 Brno - Zábrdovice	č.j.: 5002356023 ze dne 13.4.2021
5	Česká telekomunikační infrastruktura a.s. Olšanská 2681/6 130 00 Praha 3	č.j.: 621249/21 ze dne 13.4.2021
6	Vodovody a kanalizace Hradec Králové, a.s. Víta Nejedlého 893 500 03 Hradec Králové	č.j.: VAKHK/VHR/BM/20/0291 ze dne 1.12.2020
7	České Radiokomunikace a.s., oddělení telekomunikačních okruhů U nákladového nádraží 3144 130 00 Praha 3	č.j.: UPTS/OS/272463/2021 ze dne 14.4.2021
8	T-Mobile a.s. Tomíčkova 2144/1 149 00 Praha 4	č.j.: E19118/21 ze dne 13.4.2021

Dokladová část :



CELKOVÝ PŘEHLED

akce (stavební záměr) :		Oprava mostu v km 37,233 v úseku Bolehošť - Opočno pod Orlickými horami
stavebník (investor) :		Správa železnic, státní organizace, Dlážděná 1003/7, Nové Město, 11000 Praha 1 IČ 70994234
místo stavby :		kraj : Královéhradecký (okres Rychnov nad Kněžnou) obec : Opočno [576590] katastrální území : Čánka [711934] dotčené pozemky : viz. Projektová dokumentace
9	Vodafone Czech Republic, a.s. Vinohradská č.p. 3217/167 100 00 Praha 10-Strašnice	č.j.: MW9910171884281489 ze dne 13.4.2021
10	Ministerstvo obrany ČR Sekce nakládání s majetkem odbor ochrany územních zájmů Tychonova 221/1 160 00 Praha 6	č.j.: 86409/2020-1150-OÚZ-PCE ze dne 30.9.2020
11	Město Opočno Kupkovo náměstí 247 517 73 Opočno	vyjádření ze dne 20. 5. 2020 (existence) vyjádření ze dne 12.11.2020 (PD)
	TECHNICKÉ SLUŽBY MĚSTA OPOČNA s.r.o. Vodětín 679 517 73 Opočno	vyjádření ze dne 19.1.2021
12	Správa železnic, státní organizace Oblastní ředitelství Hradec Králové U Fotochemy 259 501 01 Hradec Králové	č.j.: 15711/2020-SŽ-OŘ HKR-OPS ze dne 1.6.2020 (existence) vyjádření ze dne 30.10.2020 (přednosta SMT HK) vyjádření ze dne 22.10.2020 (SEE) vyjádření ze dne 22.10.2020 (SMT) vyjádření ze dne 22.10.2020 (ST HK)
	ČD – Telematika a.s. Servis kabelových sítí Pod Tábořem 369/8a 190 00 Praha 9	č.j.: 1202008057 ze dne 6.5.2020
E.3	Veřejná dopravní infrastruktura stanoviska vlastníků veřejné dopravní infrastruktury	
p.č.	organizace	stanoviska, vyjádření, apod.
14	Správa železniční dopravní cesty, státní organizace Oblastní ředitelství Hradec Králové U Fotochemy 259 501 01 Hradec Králové (viz. Položka č. 12)	č.j.: 15711/2020-SŽ-OŘ HKR-OPS ze dne 1.6.2020 (existence) vyjádření ze dne 30.10.2020 (přednosta SMT HK) vyjádření ze dne 22.10.2020 (SEE) vyjádření ze dne 22.10.2020 (SMT) vyjádření ze dne 22.10.2020 (ST HK)

Dokladová část :



CELKOVÝ PŘEHLED

akce (stavební záměr) :	Oprava mostu v km 37,233 v úseku Bolehošť - Opočno pod Orlickými horami	
stavebník (investor) :	Správa železnic, státní organizace, Dlážděná 1003/7, Nové Město, 11000 Praha 1 IČ 70994234	
místo stavby :	kraj :	Královéhradecký (okres Rychnov nad Kněžnou)
	obec :	Opočno [576590]
	katastrální území :	Čánka [711934]
	dotčené pozemky :	viz. Projektová dokumentace

E.1 Dotčené orgány		
závazná stanoviska, stanoviska, rozhodnutí, vyjádření dotčených orgánů		
p.č.	dotčený orgán	závazná stanoviska, stanoviska, rozhodnutí, vyjádření, apod.
15	Městský úřad Dobruška odbor výstavby a životního prostředí nám. F. L. Věka 11 518 01 Dobruška	č.j.: MUD 16109/2020 OVŽP/DB ze dne 18.1.2021 (ZS koord)
	Městský úřad Dobruška odbor výstavby a životního prostředí oddělení životního prostředí nám. F. L. Věka 11 518 01 Dobruška	viz ZS koord č.j.: PDMUD 2603/2021 ze dne 22.1.2021(odpady)
	Městský úřad Dobruška odbor rozvoje města úřad územního plánování nám. F. L. Věka 11 518 01 Dobruška	viz ZS koord
	Městský úřad Dobruška odbor výstavby a životního prostředí oddělení silničního hospodářství nám. F. L. Věka 11 518 01 Dobruška	viz ZS koord
	Městský úřad Dobruška odbor rozvoje města státní památková péče nám. F. L. Věka 11 518 01 Dobruška	viz ZS koord
16	Policie ČR, Krajské ředitelství Policie Královéhradeckého kraje Dopravní inspektorát Rychnov nad Kněžnou Zborovská 1360 516 01 Rychnov nad Kněžnou	č.j.: KRPH-87181/ČJ-2020-050706 ze dne 5.11.2020
17	Hasičský záchranný sbor Královéhradeckého kraje územní odbor Rychnov nad Kněžnou Na Spravedlnosti 2010 516 01 Rychnov nad Kněžnou	č.j.: HSHK-5375-2/2020 ze dne 10.11.2020

Dokladová část :



CELKOVÝ PŘEHLED

akce (stavební záměr) :		Oprava mostu v km 37,233 v úseku Bolehošť - Opočno pod Orlickými horami
stavebník (investor) :		Správa železnic, státní organizace, Dlážděná 1003/7, Nové Město, 11000 Praha 1 IČ 70994234
místo stavby :		kraj : Královéhradecký (okres Rychnov nad Kněžnou) obec : Opočno [576590] katastrální území : Čánka [711934] dotčené pozemky : viz. Projektová dokumentace
18	Krajská hygienická stanice Královéhradeckého kraje územní pracoviště Rychnov nad Kněžnou Jiráskova 1320 516 01 Rychnov nad Kněžnou	č.j.: KHS HK 34509/2020/HOK.RK/Li ze dne 12.11.2020
19	Krajský úřad Královéhradeckého kraje odbor životního prostředí a zemědělství Pivovarské náměstí 1245 500 03 Hradec Králové	č.j.: KUKHK-32131/ZP/2020 ze dne 23.11.2020 (ŽP souhrn) č.j.: KUKHK-32235/ZP/2020 ze dne 29.10.2020 (§45i OPK - natura)
20	Ministerstvo obrany ČR Sekce nakládání s majetkem odbor ochrany územních zájmů Tychonova 221/1 160 00 Praha 6	č.j.: 86409/2020-1150-OÚZ-PCE ze dne 30.9.2020
21	Ministerstvo obrany ČR Agentura logistiky Regionální středisko vojenské dopravy Hradec Králové Velké náměstí 33 500 01 Hradec Králové	č.j.: MO 137319/2020-5512HK ze dne 14.5.2020
E.7	Ostatní ostatní stanoviska, vyjádření, posudky, studie a výsledky jednání vedených v průběhu zpracování dokumentace	
p.č.	organizace	stanovisko, vyjádření, apod.
22	Povodí Labe, státní podnik Víta Nejedlého 951 500 03 Hradec Králové	č.j.: PL a/2020/047869 ze dne 1.12.2020

ŽADATEL

ing. Radim Doleček

NAŠE ZNAČKA
0101469550

VYŘÍZENO DNE
23.02.2021

Sdělení o existenci energetického zařízení, sítě pro elektronickou komunikaci nebo zařízení technické infrastruktury společnosti ČEZ Distribuce, a. s., pro akci:

Oprava mostu v km 37,233 v úseku Bolehošť - Opočno pod Orlickými horami

Vážený zákazníku,

dovolujeme si reagovat na Vaši žádost číslo 0101469550 ze dne 23.02.2021 o sdělení o existenci energetického zařízení, sítě pro elektronickou komunikaci nebo zařízení technické infrastruktury. Na Vámi uvedeném zájmovém území se **nenachází energetické zařízení, zařízení sítě pro elektronickou komunikaci nebo zařízení technické infrastruktury v majetku společnosti ČEZ Distribuce, a. s.**

Zároveň si Vás dovoluujeme upozornit, že se v zájmovém území může nacházet energetické zařízení, sítě pro elektronickou komunikaci nebo zařízení technické infrastruktury, které není v majetku společnosti ČEZ Distribuce, a. s.

Toto sdělení je platné do 23.08.2021.

V souvislosti s výše uvedeným si Vás dovoluujeme upozornit, že uvedené sdělení včetně jeho příloh představuje skutečnosti tvořící obchodní tajemství společnosti ČEZ Distribuce, a. s. Poskytnuté informace jsou dále také důvěrnými informacemi a obchodně citlivými informacemi společnosti ČEZ Distribuce, a. s. Z výše uvedených důvodů si Vás proto společnost ČEZ Distribuce, a. s., dovoluje upozornit, že s poskytnutými informacemi je potřeba nakládat dle platných právních předpisů, v opačném případě se vystavujete postihu ve smyslu platné právní úpravy. V této souvislosti si Vás dále dovoluujeme upozornit, že požadované informace nesmí být předány, sděleny, využity, zpřístupněny, či jiným způsobem postoupeny na jakoukoli třetí osobu bez předchozího prokazatelného souhlasu společnosti ČEZ Distribuce, a. s. Informace o existenci energetického zařízení, sítě pro elektronickou komunikaci a zařízení technické infrastruktury mohou být využity pouze pro účel, pro který byly vyžádány.

S pozdravem

ČEZ Distribuce, a. s.

Děčín, Děčín IV-Podmokly
Teplická 874/8
PSČ 405 02
IČ: 24729035

Přílohy

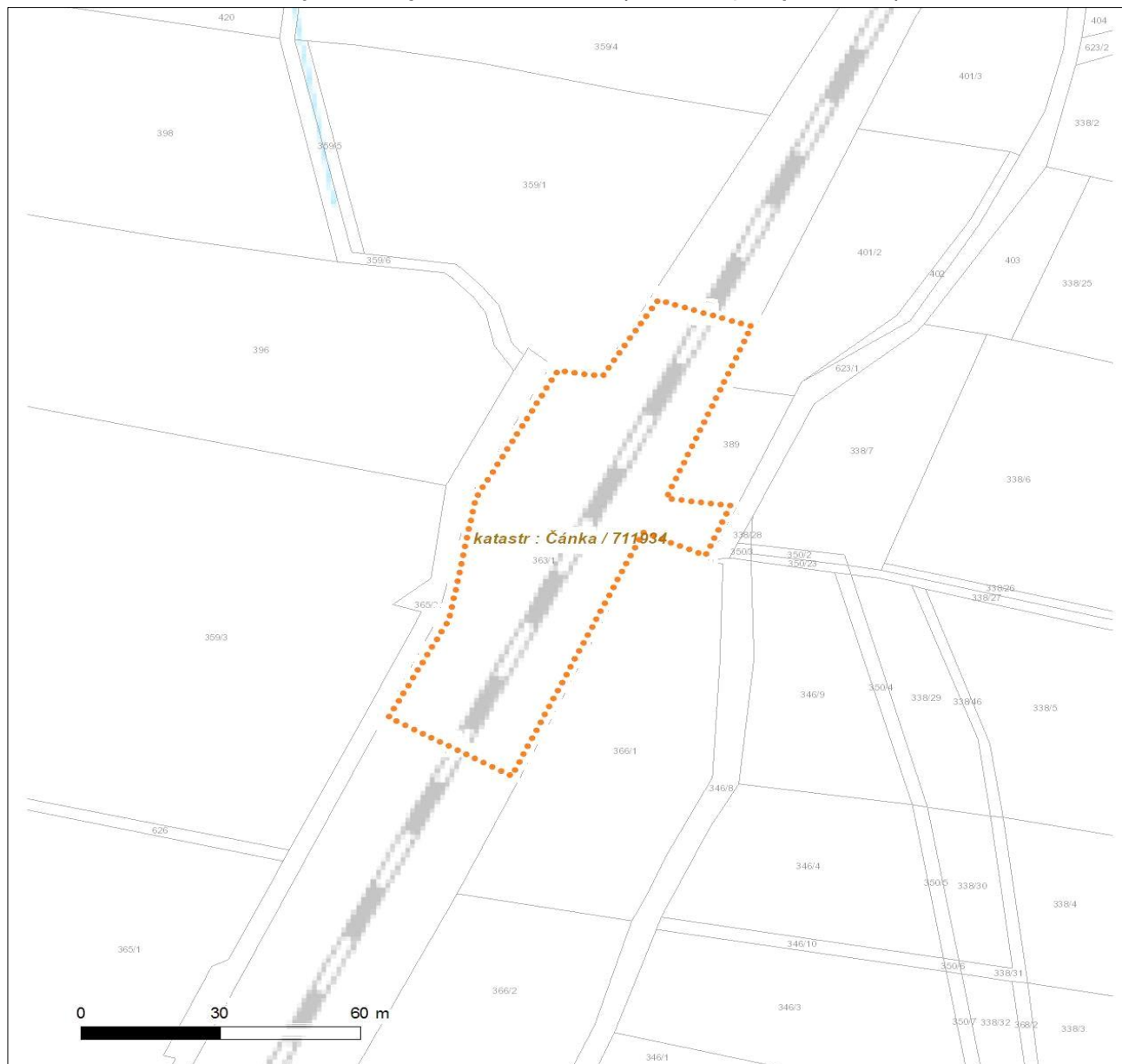
Situační výkres zájmového území



Platí pouze se sdělením číslo 0101469550.

Zakreslené polohy zařízení v příloze jsou pouze informativní.

Situační výkres zájmového území (klad mapových listů)



Není-li zobrazena katastrální mapa, zadejte žádost znovu. Katastrální mapa je generována prostřednictvím externí WMS služby, jejíž provoz nezajišťuje společnost ČEZ Distribuce, a. s.

LEGENDA		
Podzemní vedení NN do 1 kV	Stanice do 52 kV - stožárová	Nadzemní síť pro elektronickou komunikaci
Nadzemní vedení NN do 1 kV	Stanice do 52 kV - zděná	Podzemní síť pro elektronickou komunikaci
Podzemní vedení VN do 35 kV	Transformovna (nad 52 kV)	HDPE trubka
Nadzemní vedení VN do 35 kV	Prohibující investice ČEZ Distribuce	Souběhy sítí pro elektronickou komunikaci s energetickými sítěmi:
Podzemní vedení VVN 110 kV	Stanice ČEZ Distribuce ve výstavbě	Souběh s podzemním vedením NN do 1 kV
Nadzemní vedení VVN 110 kV	Zařízení ČEZ Distribuce ve výstavbě	Souběh s nadzemním vedením NN do 1 kV
NN přívod odběratele	Hranice katastrálního území	Souběh s podzemním vedením VN do 35 kV
Zařízení technické infrastruktury		Souběh s nadzemním vedením VN do 35 kV
Cizí energetické vedení		Souběh s podzemním vedením VVN 110 kV
Zájmové území		Souběh s nadzemním vedením VVN 110 kV



ŽADATEL

ing. Radim Doleček

NAŠE ZNAČKA
0700337162

VYŘIZUJE / LINKA

VYŘÍZENO DNE
23.02.2021

Sdělení o existenci komunikačního vedení společnosti ČEZ ICT Services, a. s.

Název akce: **Oprava mostu v km 37,233 v úseku Bolehošť - Opočno pod Orlickými horami**

Účel: **Sloučené územní a stavební řízení**

Vážený zákazníku,
dovolujeme si reagovat na Vaši žádost číslo 0700337162 ze dne 23.02.2021, která se týkala sdělení o existenci komunikačního zařízení na Vámi určeném zájmovém území.

Dle vědomí společnosti ČEZ ICT Services, a. s., se na Vámi vymezeném zájmovém území:
nenachází komunikační zařízení v majetku společnosti ČEZ ICT Services, a. s.

Zároveň si Vás dovoluujeme upozornit, že není vyloučeno, že se ve Vámi vymezeném zájmovém území nachází jiné zařízení, které není v majetku společnosti ČEZ ICT Services, a. s.

Toto sdělení je platné do 23.02.2022.

V souvislosti s výše uvedeným si Vás dovoluujeme upozornit, že sdělení o existenci či neexistenci sítí představuje skutečnosti tvořící obchodní tajemství společnosti ČEZ ICT Services, a. s. Poskytnuté informace jsou dále také důvěrnými informacemi společnosti ČEZ ICT Services, a. s. Z výše uvedených důvodů si Vás proto společnost ČEZ ICT Services, a. s., dovoluje upozornit, že s poskytnutými informacemi je potřeba nakládat dle platných právních předpisů, v opačném případě se vystavujete postihu ve smyslu platné právní úpravy. V této souvislosti si Vás dovoluujeme rovněž upozornit, že požadované informace nesmí být předány, sděleny, využity, zpřístupněny, či jiným způsobem postoupeny na jakoukoli třetí osobu bez předchozího prokazatelného souhlasu společnosti ČEZ ICT Services, a. s. Informace o existenci sítí mohou být využity pouze pro účel, pro který byly vyžádány.

ČEZ ICT Services, a. s.

Praha, Praha 4
Duhová 1531/3
PSČ 140 53
IČ: 26470411

Přílohy

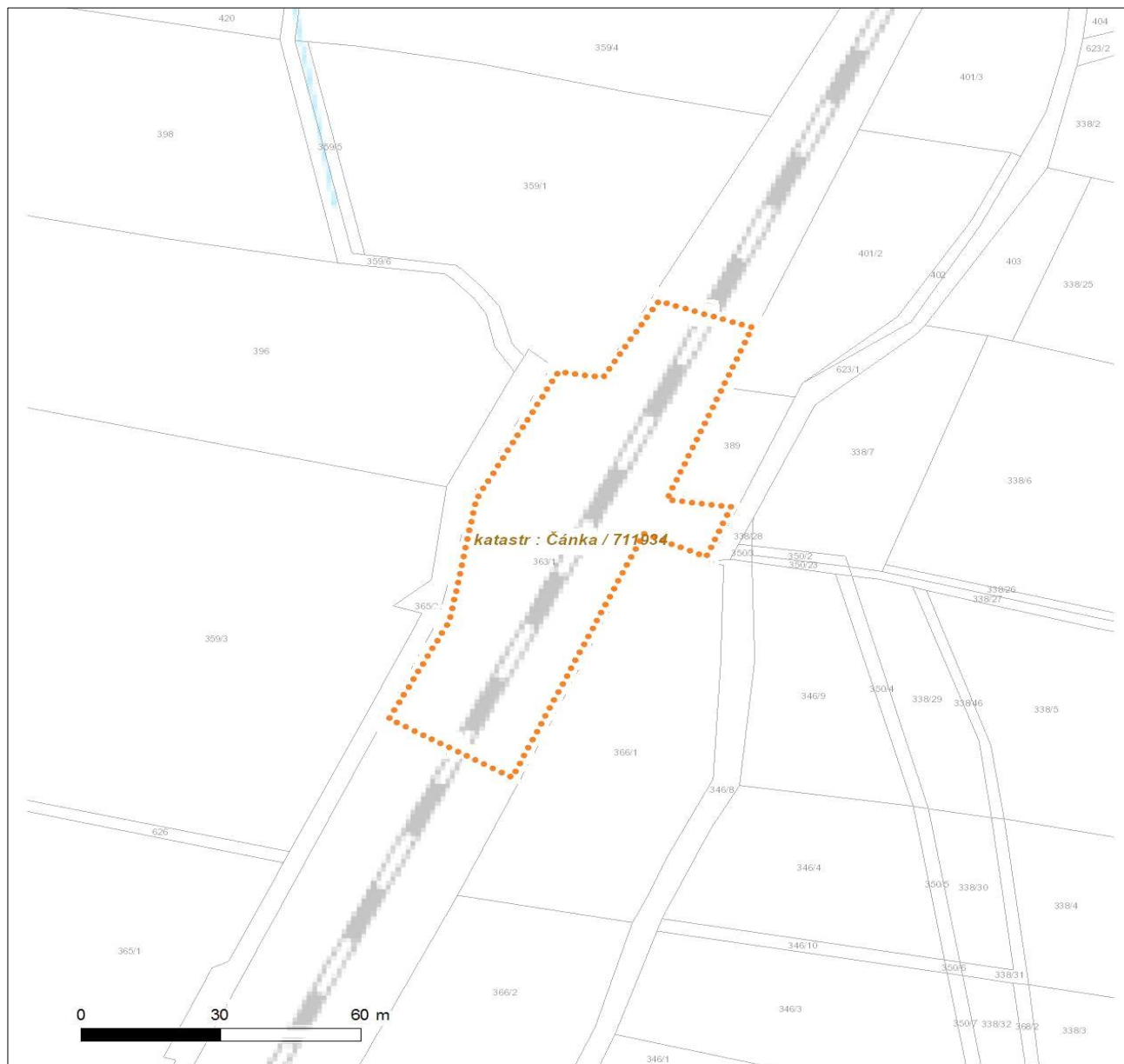
Situační výkres zájmového území



Platí pouze se sdělením číslo 0700337162.

Zakreslené polohy zařízení v příloze jsou pouze informativní.

Situační výkres zájmového území



LEGENDA

- | | |
|---------------------------------|--------------------------------|
| ■ ■ ■ Nadzemní optické vedení | — Radioreléový spoj vzduch |
| — Podzemní optické vedení | Zájmové území |
| ■ ■ ■ Nadzemní metalické vedení | == Hranice katastrálního území |
| — Podzemní metalické vedení | |



ŽADATEL

ing. Radim Doleček

NAŠE ZNAČKA
0201197877

VYŘIZUJE / LINKA

VYŘÍZENO DNE
23.02.2021

Sdělení o existenci komunikačního vedení společnosti Telco Pro Services, a. s.

Název akce: **Oprava mostu v km 37,233 v úseku Bolehošť - Opočno pod Orlickými horami**

Účel: **Sloučené územní a stavební řízení**

Vážený zákazníku,
dovolujeme si reagovat na Vaši žádost číslo 0201197877 ze dne 23.02.2021, která se týkala sdělení o existenci komunikačního zařízení na Vámi určeném zájmovém území.

Dle vědomí společnosti Telco Pro Services, a. s., se na Vámi vymezeném zájmovém území:
nenachází komunikační zařízení v majetku společnosti Telco Pro Services, a. s.

Zároveň si Vás dovoluujeme upozornit, že není vyloučeno, že se ve Vámi vymezeném zájmovém území nachází jiné zařízení, které není v majetku společnosti Telco Pro Services, a. s.

Toto sdělení je platné do 23.02.2022.

V souvislosti s výše uvedeným si Vás dovoluujeme upozornit, že sdělení o existenci či neexistenci sítí představuje skutečnosti tvořící obchodní tajemství společnosti Telco Pro Services, a. s. Poskytnuté informace jsou dále také důvěrnými informacemi společnosti Telco Pro Services, a. s. Z výše uvedených důvodů si Vás proto společnost Telco Pro Services, a. s., dovoluje upozornit, že s poskytnutými informacemi je potřeba nakládat dle platných právních předpisů, v opačném případě se vystavujete postihu ve smyslu platné právní úpravy. V této souvislosti si Vás dovoluujeme rovněž upozornit, že požadované informace nesmí být předány, sděleny, využity, zpřístupněny, či jiným způsobem postoupeny na jakoukoli třetí osobu bez předchozího prokazatelného souhlasu společnosti Telco Pro Services, a. s. Informace o existenci sítí mohou být využity pouze pro účel, pro který byly vyžádány.

S pozdravem

Telco Pro Services, a. s.

Praha, Praha 4
Duhová 1531/3
PSČ 140 00
IČ: 29148278

Přílohy

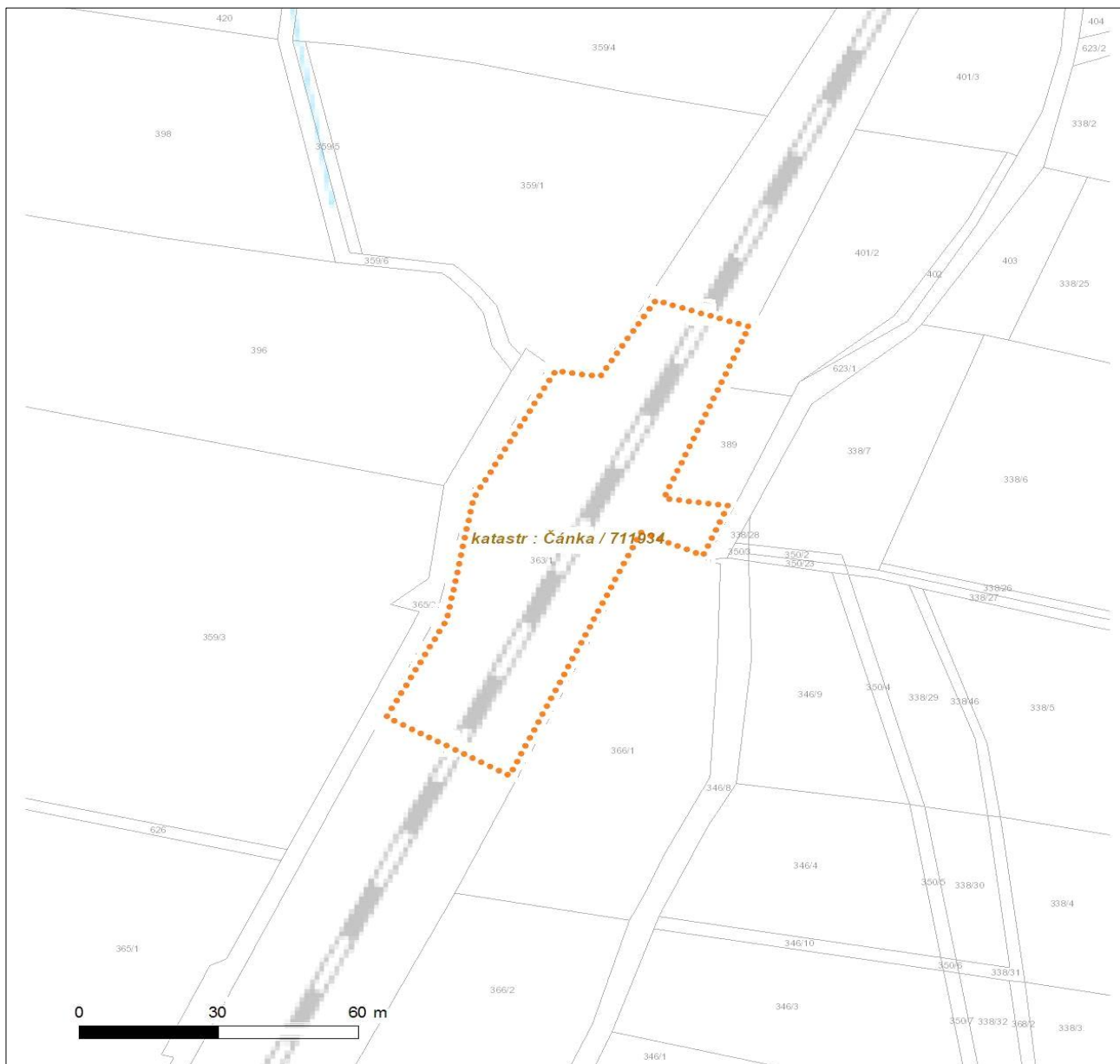
Situační výkres zájmového území



Platí pouze se sdělením číslo 0201197877.

Zakreslené polohy zařízení v příloze jsou pouze informativní.

Situační výkres zájmového území



LEGENDA

- | | |
|-------------------------------------|--------------------------------|
| ■ ■ ■ ■ ■ Nadzemní optické vedení | — Radioreléový spoj vzduch |
| — Podzemní optické vedení | Zájmové území |
| ■ ■ ■ ■ ■ Nadzemní metalické vedení | == Hranice katastrálního území |
| — Podzemní metalické vedení | |



naše značka
5002356023
vyřizuje
Jaroslav Kápička
datum
13.04.2021

Ing. Radim Doleček
Švermova 740
55203 Česká Skalice

Věc:

Oprava mostu v km 37,233 v úseku Bolehošť - Opočno pod Orlickými horami

K.ú. - p.č.: Čánka

Stavebník: Ing. Radim Doleček, Švermova 740, 55203 Česká Skalice

Účel stanoviska: Povolení stavby - stavební režim (ÚR+SP)

GasNet, s.r.o., jako provozovatel distribuční soustavy (PDS) a technické infrastruktury, zastoupený GasNet Služby, s.r.o., vydává toto stanovisko:

V zájmovém území vyznačeném v příloze tohoto stanoviska, nejsou umístěna žádná provozovaná plynárenská zařízení a plynovodní přípojky ve vlastnictví nebo správě GasNet, s.r.o.. Mohou se zde nacházet plynárenská zařízení jiných vlastníků či správců, případně i dlouhodobě nefunkční/neprovozovaná plynárenská zařízení bez dostupných informací o jejich poloze a vlastnictví.

V rozsahu území vyznačeného v příloze souhlasíme s povolením stavby dle zákona 183/2006 Sb. ve znění pozdějších předpisů např. s vydáním územního rozhodnutí, zjednodušeným územním řízením, vydáním územního souhlasu, uzavřením veřejnoprávní smlouvy, ohlášením, stavebním povolením, veřejnoprávní smlouvou o provedení stavby nebo oznámením stavebního záměru s certifikátem autorizovaného inspektora.

V případě uzavření veřejnoprávní smlouvy nebude GasNet, s.r.o. ani GasNet Služby, s.r.o., jako zmocněnec GasNet, s.r.o., účastníkem územního ani stavebního řízení a nebudou uvedeni ve třetích osobách veřejnoprávní smlouvy.

Platí pouze pro území vyznačené v příloze tohoto stanoviska a to 24 měsíců ode dne jeho vydání.

Stanovisko bylo vygenerováno na základě vaší žádosti automaticky.

V případě dotčení pozemku v majetku společnosti GasNet, s.r.o. je třeba dále projednat smluvní vztah k tomuto pozemku. Kontakt na projednání naleznete na adrese www.gasnet.cz/cs/kontaktni-system/, činnost "Smluvní vztahy - pozemky a budovy plynárenských zařízení", případně na Zákaznické lince GasNet 555 90 10 10.

GasNet Služby, s.r.o.

Plynárenská 499/1 · Zábřovice · 602 00 Brno · T 555 90 10 10 · www.gasnet.cz

IČ: 27935311 · DIČ: CZ27935311

Zápis do obchodního rejstříku: Krajský soud v Brně, sp. zn. C 57165, dne 26. 7. 2007

Certificate of incorporation: Regional Court in Brno, ref. number C 57165, on 26th July 2007

Zákaznická linka GasNet 555 90 10 10, info@gasnet.cz, www.gasnet.cz

Za správnost a úplnost dokumentace předložené s žádostí včetně jejího souladu s platnými předpisy plně zodpovídá její zpracovatel. Stanovisko nenahrazuje případná další stanoviska k jiným částem stavby.

V případě další korespondence nebo jednání (např. změna stavby) uvádějte naši značku - 5002356023 a datum tohoto stanoviska. Kontakty jsou k dispozici na <https://www.gasnet.cz/cs/kontaktni-system/>.

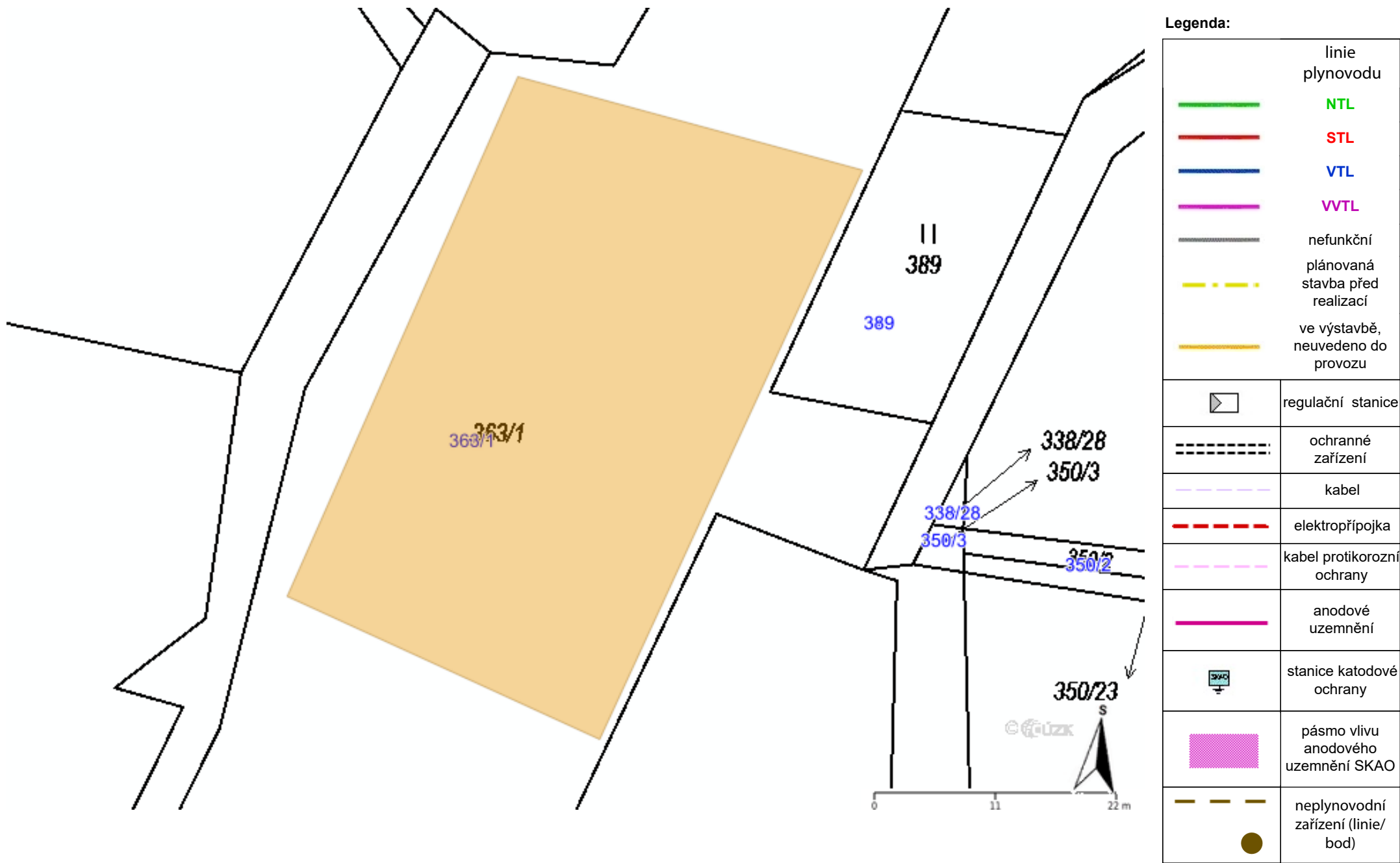
A handwritten signature in purple ink, appearing to read 'Kápička', is placed over a faint, light blue rectangular grid background.

GasNet, s.r.o.
zastoupená společností GasNet Služby, s.r.o., IČ 27935311
Jaroslav Kápička
Vedoucí zpracování externích požadavků
Odbor zpracování externích požadavků

Přílohy: Orientační zakres plynárenského zařízení

Příloha: Orientační zakres plynárenského zařízení. Tato příloha je nedílnou součástí stanoviska č. 5002356023 ze dne 13.04.2021.

Provozovatel DS: GasNet, s.r.o.; Stavebník: Ing. Radim Doleček, Švermova 740, 55203 Česká Skalice. K.ú.: Čánka.



**VYJÁDŘENÍ O EXISTENCI SÍTĚ ELEKTRONICKÝCH KOMUNIKACÍ
společnosti CETIN a.s.
(„Vyjádření“)**

**A VŠEOBECNÉ PODMÍNKY OCHRANY SÍTĚ ELEKTRONICKÝCH KOMUNIKACÍ
společnosti CETIN a.s.
(„Všeobecné podmínky ochrany SEK“)**

toto Vyjádření a Všeobecné podmínky ochrany SEK je vydané dle ustanovení § 101 zákona č. 127/2005 Sb., o elektronických komunikacích a o změně některých souvisejících zákonů, v účinném znění („**Zákon o elektronických komunikacích**“), a dle ustanovení § 161 zákona č. 183/2006 Sb., o územním plánování a stavebním řádu, v účinném znění („**Stavební zákon**“), a dle příslušných ustanovení zákona č. 89/2012 Sb., občanský zákoník, v účinném znění („**Občanský zákoník**“)

Číslo jednací: 621249/21

Číslo žádosti: 0121 104 583 („Žádost“)

Název akce („ Stavba “)	Oprava mostu v km 37,233 v úseku Bolehošť - Opočno pod Orlickými horami	
Důvod vydání Vyjádření („ Důvod vyjádření “)	Stavební řízení	
Žadatel	Ing. Radim Doleček, kontaktní osoba: Radim Doleček, Švermova 740, Česká Skalice, 55203	
Stavebník	Ing. Radim Doleček, Švermova 740, Česká Skalice, 55203	
Zájmové území	Okres	Rychnov nad Kněžnou
	Obec	Opočno
	Kat. území / č. parcely	Čánka
Platnost Vyjádření	13. 4. 2023 („Den konce platnosti Vyjádření“)	

Žadatel Žádostí určil a vyznačil Zájmové území, jakož i určil Důvod Vyjádření.

Na základě určení a vyznačení Zájmového území Žadatelem a na základě určení Důvodu Vyjádření vydává společnost CETIN a.s. následující Vyjádření:

Nedojde ke střetu se sítí elektronických komunikací (dále jen „SEK“) společnosti **CETIN a.s.**

- (I) Na Žadatelem určeném a vyznačeném Zájmovém území se nevyskytuje SEK společnosti CETIN a.s.
- (II) Společnost CETIN a.s. **souhlasí, aby** Stavebník a/nebo Žadatel, je-li Stavebníkem v Zájmovém území vyznačeném v Žádosti, **provedl stavbu a/nebo činnosti** povolené příslušným správním rozhodnutím vydaným dle Stavebního zákona.
- (III) Stavebník nebo jím pověřená třetí osoba je povinen řídit se Všeobecnými podmínkami ochrany SEK, které jsou nedílnou součástí Vyjádření.

Vyjádření je platné pouze pro Zájmové území určené a vyznačené Žadatelem, jakož i pro Důvod Vyjádření stanovený a určený Žadatelem v Žádosti.

Vyjádření pozbývá platnosti i) v Den konce platnosti Vyjádření, ii) změnou rozsahu Zájmového území či změnou Důvodu Vyjádření uvedeného v Žádosti a/nebo iii) jakýmkoliv porušením kterékoliv povinnosti stanovené Všeobecnými podmínkami ochrany SEK, to vše v závislosti na tom, která ze skutečností rozhodná pro pozbytí platnosti Vyjádření nastane nejdříve.

Číslo jednací: 621249/21

Číslo žádosti: 0121 104 583

Společnost CETIN a.s. vydáním tohoto Vyjádření poskytl Žadateli pro Žadatelem určené a vyznačené Zájmové území veškeré informace o SEK dostupné společnosti CETIN a.s. ke dni podání Žádosti.

Ze strany společnosti CETIN a.s. může v některých případech docházet ke zpracování Vašich osobních údajů. Ke zpracování Vašich osobních údajů dochází vždy v souladu s platnými právními předpisy. Konkrétní zásady a podmínky zpracování osobních údajů společností CETIN a.s. jsou dostupné na <https://www.cetin.cz/zasady-ochrany-osobnich-udaju>.

V případě dotazů k Vyjádření kontaktujte prosím asistenční linku 238 461 111.

Přílohami Vyjádření jsou:

- *Všeobecné podmínky ochrany SEK*
- *Situační výkres (obsahuje Zájmové území určené a vyznačené Žadatelem a výřezy účelové mapy SEK)*

Vyjádření vydala společnost **CETIN a.s.** dne: 13. 4. 2021.



CETIN a.s.
Českomoravská 2510/19, Libeň
190 00 Praha 9
DIČ: CZ04084063

102

VŠEOBECNÉ PODMÍNKY OCHRANY SÍTĚ ELEKTRONICKÝCH KOMUNIKACÍ společnosti CETIN a.s.**1. PLATNOST VŠEOBECNÝCH PODMÍNEK**

- i) Tyto Všeobecné i podmínky ochrany sítě elektronických komunikací (dále jen „VPOSEK“) tvoří součást Vyjádření (jak je tento pojem definován níže v článku 2 VPOSEK).
- ii) V případě rozporu mezi Vyjádřením a těmito VPOSEK mají přednost ustanovení Vyjádření, pokud není těmito VPOSEK stanoveno jinak.

2. DEFINICE

Níže uvedené termíny, jsou-li použity v těchto VPOSEK a uvozeny velkým písmenem, mají následující význam, není-li těmito VPOSEK a/nebo Příslušnými požadavky stanoveno výslovně jinak:

„**CETIN**“ znamená CETIN a.s. se sídlem Českomoravská 2510/19, Libeň, 190 00 Praha 9, IČO: 04084063, zapsaná v obchodním rejstříku vedeném Městským soudem v Praze pod spz. B 20623;

„**Občanský zákoník**“ znamená zákon č. 89/2012 Sb., občanský zákoník, v účinném znění;

„**POS**“ je zaměstnanec společnosti CETIN, pověřený ochranou sítě, Lukáš Mareček, tel.: 702 077 758, e-mail: lukas.marecek@cetin.cz;

„**Den**“ je kalendářní den;

„**Příslušné požadavky**“ znamená jakýkoli a každý příslušný právní předpis, vč. technických norem, nebo normativní právní akt veřejné správy či samosprávy, nebo jakékoli rozhodnutí, povolení, souhlas nebo licenci, včetně podmínek, které s ním souvisí;

„**SEK**“ je síť elektronických komunikací ve vlastnictví CETIN;

„**Stavba**“ je stavba a/nebo činnost ve vztahu, k níž bylo vydáno Vyjádření, a je prováděna Stavebníkem a/nebo Žadatelem v souladu s Příslušnými požadavky, povolená příslušným správním rozhodnutím vydaným dle Stavebního zákona;

„**Situační výkres**“ je výkres, který je přílohou Vyjádření a obsahuje Zájmové území určené a vyznačené Žadatelem v Žádosti a výřezy účelové mapy SEK;

„**Stavebník**“ je osoba takto označená ve Vyjádření;

„**Vyjádření**“ je vyjádření o existenci sítě elektronických komunikací vydané společností CETIN dne 13. 4. 2021 pod č.j 621249/21;

„**Zájmové území**“ je území označené Žadatelem a/nebo Stavebníkem v Žádosti;

„**Stavební zákon**“ je zákon č. 183/2006 Sb., o územním plánování a stavebním řádu, v účinném znění;

„**Zákon o elektronických komunikacích**“ je zákon č. 127/2005 Sb., o elektronických komunikacích a o změně některých souvisejících zákonů, v účinném znění;

„**Žadatel**“ je osoba takto označená ve Vyjádření.

„**Žádost**“ je žádost, kterou Žadatel a/nebo Stavebník požádal CETIN o vydání Vyjádření.

3. PLATNOST A ÚČINNOST VPOSEK

Tyto VPOSEK jsou platné a účinné Dnem odeslání Vyjádření na i) adresu elektronické pošty Stavebníka a/nebo Žadatele uvedenou v Žádosti nebo ii) adresu pro doručení prostřednictvím poštovní přepravy uvedenou Stavebníkem a/nebo Žadatelem v Žádosti.

4. OBECNÁ PRÁVA A POVINNOSTI STAVEBNÍKA A/NEBO ŽADATELE

- (i) Stavebník, Žadatel je výslovně srozuměn s tím, že SEK je veřejně prospěšným zařízením, byla zřízena ve veřejném zájmu a je chráněna Příslušnými požadavky.

- (ii) Stavebník, Žadatel nebo jím pověřená třetí osoba, je povinen při provádění Stavby nebo jiných prací, při odstraňování havárií a projektování staveb, řídit se Příslušnými požadavky, správnou praxí v oboru stavebnictví a technologickými postupy a je povinen učinit veškerá nezbytná opatření vyžadovaná Příslušnými požadavky k ochraně SEK před poškozením. Povinnosti dle tohoto odstavce má Stavebník rovněž ve vztahu k SEK, které se nachází mimo Zájmové území.
- (iii) Při zjištění jakéhokoli rozporu mezi údaji v Situačním výkresu, který je přílohou Vyjádření a skutečným stavem, je Stavebník a/nebo Žadatel povinen bez zbytečného odkladu, nejpozději Den následující po zjištění takové skutečnosti, zjištěný rozpor oznámit POS.
- (iv) Případně dodatečné požadavky na úpravu a přeložení SEK zajistí společnost CETIN v souladu s ustanovením § 104 odst. 17 Zákona o elektronických komunikacích.
- (v) Stavebník, Žadatel nebo jím pověřená třetí osoba, je povinen každé poškození či krádež SEK bezodkladně, nejpozději Den následující po zjištění takové skutečnosti, oznámit takovou skutečnost dohledovému centru společnosti CETIN na telefonní číslo +420 238 464 190.
- (vi) Bude-li Stavebník, Žadatel nebo jím pověřená třetí osoba na společnosti CETIN požadovat, aby se jako účastník správního řízení, pro jehož účely bylo toto Vyjádření vydáno, vzdala práva na odvolání proti rozhodnutí vydanému ve správním řízení, je oprávněn kontaktovat POS.

5. ROZHODNÉ PRÁVO

Vyjádření a VPOSEK se řídí českým právem, zejména Občanským zákoníkem, Zákonem o elektronických komunikacích a Stavebním zákonem. Veškeré spory z Vyjádření či VPOSEK vyplývající budou s konečnou platností řešeny u příslušného soudu České republiky.

6. PÍSEMNÝ STYK

Písemným stykem či pojmem „písemně“ se pro účely Vyjádření a VPOSEK rozumí předání zpráv jedním z těchto způsobů:

- v listinné podobě;
- e-mailovou zprávou s uznávaným elektronickým podpisem dle zák. č. 297/2016 Sb., o službách vytvářejících důvěru pro elektronické transakce, v účinném znění; a/nebo e-mailovou zprávou zaslanou na adresu POS;

7. ZÁVĚREČNÁ USTANOVENÍ

- (i) Stavebník, Žadatel nebo jím pověřená třetí osoba je počínaje Dnem převzetí Vyjádření povinen užít informace a data uvedená ve Vyjádření pouze a výhradně k účelu, pro který mu byla tato poskytnuta. Stavebník, Žadatel nebo jím pověřená třetí osoba není oprávněn informace a data rozmnožovat, rozšiřovat, pronajímat, půjčovat či jinak umožnit jejich užívání třetí osobou bez předchozího písemného souhlasu společnosti CETIN.
- (ii) Pro případ porušení kterékoliv z povinností Stavebníka, Žadatele nebo jím pověřené třetí osoby, založené Vyjádřením /nebo těmito VPOSEK je Stavebník, Žadatel či jím pověřená třetí osoba odpovědný za veškeré náklady a škody, které společnosti CETIN vzniknou porušením povinností Stavebníka, Žadatele nebo jím pověřené třetí osoby.

SITUAČNÍ VÝKRES - ZÁJMOVÉ ÚZEMÍ



LEGENDA

- hranice zájmového území k vyjádření
- NN přípojka, území s NN přípojkou CETIN
- zaměřený průběh metalického kabelu
- zaměřený průběh optického kabelu, HDPE trubky nebo souběh optického a metalického kabelu
- nezaměřený průběh metalického kabelu
- nadzemní síť cizí
- nezaměřený průběh optického kabelu, HDPE trubky nebo souběh optického a metalického kabelu
- radiové síť, ochranné pásmo radiové sítě
- nadzemní síť
- neprovazované síť
- podzemní síť cizí
- síť s NN
- kolektor, kabelovod

Kauf
 CETIN a.s.
 Českomoravská 2510/19, Libeň
 190 00 Praha 9
 DIČ: CZ04084063
 102

Investor:
Správa železnic, státní organizace

Dlážděná 1003/7
11000 Praha

Vaše značka:

Číslo jednací: **VAKHK/VHR/BM/20/0291**

Vyřizuje: **Michaela Bastlová**

Telefon: **420 491 512 744**

E-mail: **michaela.bastlova@vakhk.cz**

Žadatel:
Ing. Radim Doleček
Radim Doleček
Švermova 740
55203 Česká Skalice

Název akce: **Oprava mostu v km 37,233 v úseku Bolehošť -
Opočno pod Orlickými horami**

Typ žádosti: **Vyjádření k dopravním stavbám**

Typ řízení: **dokumentace pro společné územní a stavební řízení**

Zájmové území: **Čánka 363/1 (Opočno)**

Datum vydání vyjádření: **01.12.2020**

Platnost tohoto vyjádření: **1 rok**

Obdrželi jsme od Vás žádost o vyjádření k projektové dokumentaci pod č. zakázky 20068, vyhotovené Ing. Ivanem Šírem, společnost PROJEKTOVÁNÍ DOPRAVNÍCH STAVEB CZ s.r.o., pro společné povolení výše jmenované stavby. K předložené žádosti sdělujeme následující:

1. Jedná se o opravu stávajícího mostu s účelem převedení železnice přes polní cestu.

SO 201 – Železniční most v km 37,233 – jedná se o novou nosnou ocelovou konstrukci, uloženou přes ocelová ložiska na kamenné opěry. Délka konstrukce je 4,40 m a rozpětí 4,0 m.

Stavba nebude mít vliv na odtokové poměry v území. Mostní izolace bude odvodněna podélným sklonem za rub opěr. Za rubem opěry budou příčné drenáže vyvedené na terén do vsakovacích šachet.

K projektové dokumentaci máme následující připomínky a požadavky:

Zábor staveniště bude na p.č. 363/1 v majetku investora. Hranici OPVZ Litá 2.A tvoří železniční trať, ochranné pásmo se rozkládá směrem k obci Mokré.

Při realizaci stavby je nezbytné důsledně dodržet veškerá hygienická opatření, nezakládat místa na uskladnění odpadu, staveniště jen v nezbytném rozsahu, veškerá používaná technika jen v dobrém technickém stavu, žádné sklady PHM, olejů, mazadel apod.


V OPVZ je nepřípustná jakákoliv činnost, jejímž důsledkem by mohlo dojít k znečištění zdrojů podzemních či povrchových vod.

2. V zájmové lokalitě se nenachází žádné vodohospodářské zařízení v majetku společnosti Vodovody a kanalizace Hradec Králové, a.s.
3. Stavebník uvede do žádosti o společné povolení společnost Vodovody a kanalizace Hradec Králové, a.s. a společnost Královéhradecká provozní, a.s. jakožto známé účastníky řízení.
4. Kanalizace v zájmové lokalitě není v majetku společnosti Vodovody a kanalizace Hradec Králové, a.s. a je tedy nezbytné požádat o vyjádření k dané akci příslušnou obec.
5. Při splnění výše uvedených podmínek s vydáním územního rozhodnutí a stavebního povolení souhlasíme.
6. Toto vyjádření je současně stanoviskem provozovatele vodovodu.

Toto vyjádření pozbývá platnosti:

- uplynutím doby platnosti vyjádření
- změnou rozsahu vyznačeného území
- změnou účelu vyjádření uvedeného v žádosti

Platnost tohoto vyjádření je jeden rok ode dne vydání.

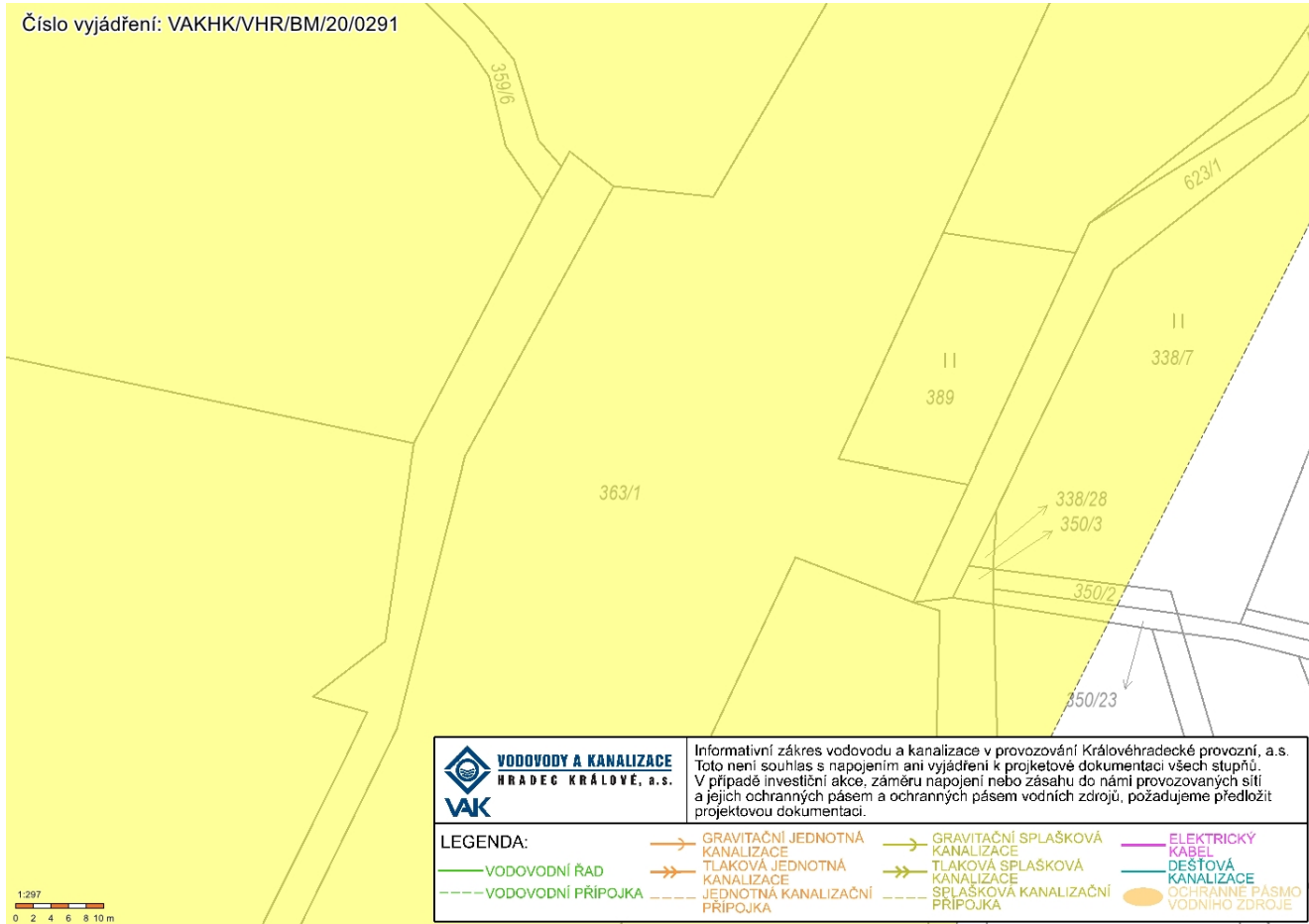


Ing. Pavel Loskot
technicko - provozní náměstek
Vodovody a kanalizace Hradec Králové a.s.

Přílohy:

- grafické (počet: 2)
- Orientační průběh sítí
- Koordinační situace

Orientační průběh sítí



Vodovody a kanalizace Hradec Králové, a.s., Víta Nejedlého 893, 500 03 Hradec Králové

Tel.: +420 491 512 784
Fax: +420 495 406 323

IČO: 48172898
DIČ: CZ48172898

e-mail: vakhk@vakhk.cz
www.vakhk.cz

Společnost byla založena podle právního řádu České republiky jako akciová společnost a je zapsána v Obchodním rejstříku Krajského soudu v Hradci Králové, oddíl B, vložka 964.

Ing. Radim Doleček
Švermova 740
55203 Česká Skalice

Váš dopis značky / ze dne	Naše značka	Vyřizuje	Místo odeslání / dne
0000092598 / 14.04.2021	UPTS/OS/272463/2021	Simona Hulíková	Praha / 14.04.2021

Věc: Vyjádření k existenci podzemních sítí spol. České Radiokomunikace, a.s.

Účel: Stavební řízení

Akce: Oprava mostu v km 37,233 v úseku Bolehošť - Opočno pod Orlickými horami

K Vaší žádosti Vám po prošetření aktuálního stavu našich podzemních sítí sdělujeme, že na Vámi vyznačeném území nedojde ke styku s žádným podzemním vedením/zařízením v naší správě.

Z hlediska stávající zájmů Českých Radiokomunikací a.s. nemáme ke shora uvedenému záměru žádné námítky či připomínky.

S pozdravem

Za správnost:


České Radiokomunikace a.s.
Skokanská 2117/1
169 00 Praha 6
(53)

Simona Hulíková
Specialista ochrany sítě

Příloha: Daňový doklad

Platnost tohoto vyjádření je jeden rok od data vystavení, tj. do 14.04.2022

PIN: 4780

Úhradu částky za vyjádření proveďte na účet Českých Radiokomunikací, a.s. Číslo účtu Českých Radiokomunikací, a.s. vč. variabilního symbolu naleznete na přiloženém Zjednodušeném daňovém dokladu.

Žádost č. j. UPTS/OS/272463/2021

Zájmové území



Poznámka: Upozorňujeme Vás, že toto stanovisko **NELZE** uplatnit pro umístění a provoz větrných elektráren.



Vyřizuje: Dundáček Petr

E-mail: petr.dundacek@t-mobile.cz

Ing. Radim Doleček
Ing. Radim Doleček
Švermova č.p.740
55203 Česká Skalice

Naše značka: **E19118/21**

V Praze dne: **13.4.2021**

Vyjádření a stanovení podmínek pro udělení souhlasu s umístěním stavby v ochranném pásmu sítě technické infrastruktury (TI) společnosti T-Mobile Czech Republic a.s.

Vydané podle § 101 ZÁKONA Č. 127/2005 Sb., o elektronických komunikacích a o změně některých souvisejících zákonů (zákon o elektronických komunikacích – dále jen ZEK), ve znění pozdějších předpisů a §161 zákona č. 183/2006 Sb., o územním plánování a stavebním řádu (stavební zákon) či dle dalších příslušných právních předpisů

Věc: Oprava mostu v km 37,233 v úseku Bolehošť - Opočno pod Orlickými horami

Stupeň: Prověření existence sítě

Na základě předložených projektových podkladů dáváme **souhlasné stanovisko k vydání Územního souhlasu / rozhodnutí (Stavebního povolení) a následně souhlas s realizací stavby.**

Dle předložených dokladů nedojde ke kolizi s technickou infrastrukturou společnosti **T-Mobile Czech Republic a.s.**

Toto stanovisko má platnost 1 rok a nelze prodloužit. Po uplynutí platnosti zadejte žádost o nové stanovisko.

T-Mobile
T-Mobile Czech Republic a.s.
Tomáčkova 2144/1
148 00 Praha 4
IČ 649 49 681, DIČ CZ64949681

.....

Ochrana sítí
Technologický úsek

V další komunikaci nebo požadavku doplňujících dotazů, uvádějte do „Předmětu“ e-mailu vždy číslo jednací.



Příloha č. 1

Rekapitulace žádosti o vyjádření k existenci sítě elektronických komunikací

Číslo žádosti: **E19118/21**
Název stavby /akce: **Oprava mostu v km 37,233 v úseku Bolehošť - Opočno pod Orlickými horami**
Datum podání žádosti: **13.4.2021**
Důvod žádosti: **Prověření existence sítě**
Popis jiného důvodu žádosti: **Stavební řízení / dodatečné stavební povolení**
Poznámka:

Žadatel

Firma / organizace: **Ing. Radim Doleček**
IČ: **86675800**
DIČ:
Kontaktní osoba: **Ing. Radim Doleček**
Adresa: **Švermova č.p.740**
Město / obec: **Česká Skalice**
PSČ: **55203**
Stát:
E-mail: **radim.dolecek@seznam.cz**
Telefonní číslo: **+420775303351**

Stavebník

Firma / organizace: **Ing. Radim Doleček**
Kontaktní osoba: **Ing. Radim Doleček**
Adresa: **Švermova č.p.740**
Město / obec: **Česká Skalice**
PSČ: **55203**
Stát:
E-mail: **radim.dolecek@seznam.cz**
Telefonní číslo: **+420775303351**

Stavba

Výška nad terénem (metry): **0 m**
Projektant:
Druh stavby: **Ostatní**
Hodnota projektu:
Měsíc zahájení stavby:
Měsíc ukončení stavby:

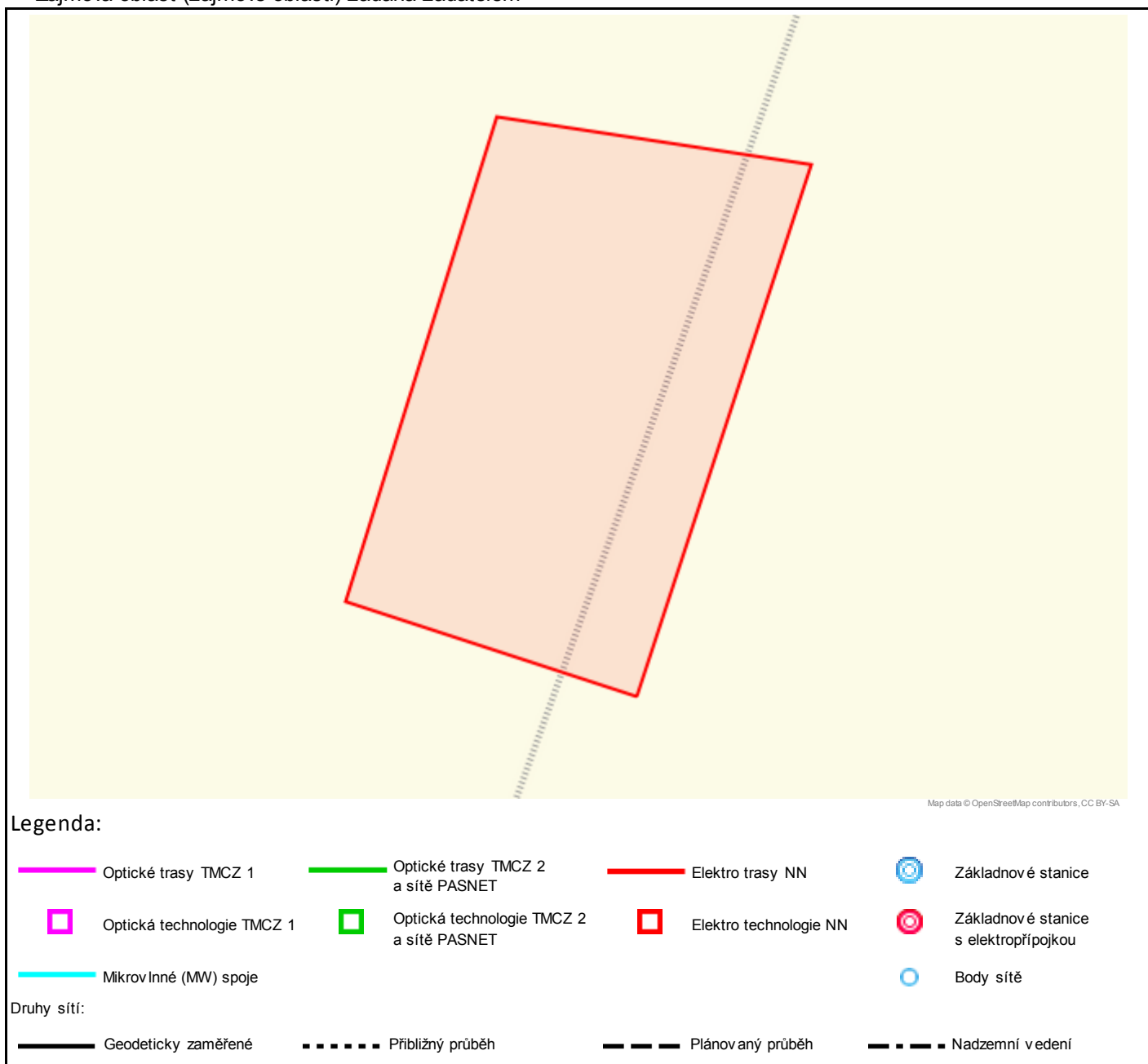
Odeslání stanoviska

E-mail: **radim.dolecek@seznam.cz**

Příloha č. 2

Situační plán

Zájmová oblast (zájmové oblasti) zadaná žadatelem



Geometrie zájmové oblasti (zájmových oblastí) žádosti ve formátu WKT a souřadnicovém systému S-JTSK. Zkopírováním textu lze geometrii zobrazit v jakémkoli softwaru podporujícím formát WKT.

POLYGON((-623031.44 -1038531.12,-623007.63 -1038479.53,-623038.85 -1038471.06,-623059.75 -1038518.16,-623031.44 -1038531.12))



Ing. Radim Doleček
Radim Doleček
Švermova 740
552 03 Česká Skalice

V Praze, 13.4.2021

Naše zn.: **MW9910171884281489**

Věc: vyjádření k žádosti k akci **"Oprava mostu v km 37,233 v úseku Bolehošť - Opočno pod Orlickými horami"**

Společnost Vodafone Czech Republic a.s. (dále jen „Vodafone“), se sídlem Praha 5, náměstí Junkových 2, IČ: 25788001, zapsaná dne 13.8. 1999 v obchodním rejstříku vedeném Městským soudem v Praze pod spisovou značkou B.6064 a společnost Vantage Towers, s.r.o. se sídlem Závěšova 502/5, Nusle, 140 00 Praha 4, zapsaná v obchodním rejstříku vedeném u Městského soudu v Praze pod sp. zn. C 330005, IČO: 09056009, DIČ: CZ09056009 zastoupená Vodafone na základě plné moci Vám sděluje, že dle Vámi podané žádosti ze dne **13.4.2021**, která je nedílnou součástí tohoto vyjádření,

souhlasí s realizací projektu.

Ve Vámi zadaném zájmovém území a v uvedené výšce (výška stavby: 0 m, výška jeřábu: 0 m) se nenachází žádné podzemní ani nadzemní vedení.

Platnost vyjádření je **1 rok** od data vydání. Vyjádření je platné pouze v rámci předmětného projektu a pro důvod vydání vyjádření stanovený žadatelem v žádosti.

Vyjádření pozbývá platnosti uplynutím doby platnosti, změnou rozsahu zájmového území i změnou důvodu vydání vyjádření uvedeného v žádosti, to vše v závislosti na tom, která ze skutečností rozhodná pro pozbytí platnosti tohoto vyjádření nastane nejdříve. Po skončení platnosti si musíte podat novou žádost na adrese <https://www.zadostovyjadreni.cz/vodafone/>.

S pozdravem

v.z. Nora Hlásenská
Vodafone Czech Republic a. s.
náměstí Junkových 2808/2
150 00 Praha 5

Tel.: 775012847
E-mail: nora.hlasenska1@vodafone.com


Vodafone Czech Republic a.s.
náměstí Junkových 2, 155 00, Praha 5
IČO: 25788001, DIČ: CZ25788001
tel.: 776 971 111, fax: 776 971 92
-60-

Seznam příloh/přiložených souborů:
Zadost_MW9910171884281489.pdf



Žádost o vyjádření k existenci sítí č. MW9910171884281489

Identifikační údaje žadatele / stavebníka

Typ: Právnícká osoba
Firma: Ing. Radim Doleček
Jméno: Radim
Příjmení: Doleček
Telefon: +420 775 303 351
E-mail: radim.dolecek@seznam.cz

Adresa sídla/bydliště

Ulice: Švermova
Č.p. (č.ev.) / č.o.: 740
Obec: Česká Skalice
PSČ: 55203

Důvod žádosti o vyjádření

Název stavby: Oprava mostu v km 37,233 v úseku Bolehošť - Opočno pod Orlickými horami
Typ stavby: Ostatní
Stupeň žádosti: Jiný
Výška stavby: 0 m
Výška jeřábu: 0 m
Seznam příloh: D.1.2.1.2.2 - NOVÝ STAV - ŘEZY.pdf
C.3 - KOORDINAČNÍ SITUACE.PDF
B. SOUHRNNÁ TECHNICKÁ ZPRÁVA.PDF



Zájmové území

Kresba 1:



Dotčené KÚ:

Čánka (711934)

Datum: 13.4.2021

Zadáno: Portál MAWIS

Informace podle zákona č. 127/2005 Sb., o elektronických komunikacích, nařízením 2016/679 o ochraně fyzických osob v souvislosti se zpracováním osobních údajů a o volném pohybu těchto údajů a o zrušení směrnice 95/46/ES (obecné nařízení o ochraně osobních údajů) a dalšími souvisejícími právními předpisy.

Společnost Position s.r.o., se sídlem Londýnská 665/45, 120 00 Praha 2, IČ 26422816, zapsaná v obchodním rejstříku vedeném Městským soudem v Praze, oddíl C, vložka 81053 („Position“) a společnost Vodafone Czech Republic s., se sídlem nám. Junkovych 2808/2, 155 00 Praha 5, IČ 25788001, zapsaná v obchodním rejstříku vedeném Městským soudem v Praze, oddíl B, vložka 6064 („Vodafone“) Vás tímto informují, že shromážděné osobní údaje v rozsahu Vaše jméno, příjmení, bydliště, e-mailová adresa a telefonní číslo bude společnost Vodafone, jako správce, a společnost Position, jako zpracovatel, zpracovávat za účelem jejich použití při realizaci povinností v souvislosti se žádostí o stanovisko nebo vyjádření pro řízení podle zákona č. 183/2006 Sb., o územním plánování a stavebním řádu (stavební zákon), a to automatizovaným způsobem nebo v tištěné podobě s tím, že Vaše osobní údaje nebudou zpřístupněny jiným osobám.

Vaše osobní údaje poskytnete dobrovolně a tento souhlas můžete kdykoliv odvolat.

Podrobné informace o ochraně soukromí ve společnosti Vodafone, a to včetně uplatnění vašich práv subjektu údajů naleznete na webu <https://www.vodafone.cz/o-vodafone/ke-stazeni/ochrana-soukromi/>.

Sekce nakládání s majetkem Ministerstva obrany
odbor ochrany územních zájmů a státního odborného dozoru
Tychonova 1, Praha 6, PSČ 160 01, datová schránka hjyaavk

Sp.zn. 86409/2020-1150-OÚZ-PCE

Pardubice 30. září 2020
Výtisk č. 1

INGPROservis, Ing. Radim Doleček
Švermova 740

552 03 Česká Skalice

Závazné stanovisko pro stavební řízení

Most v km 37,233 na trati Týniště nad Orlicí - Mieroszów, parc.č. 363/1, k.ú. Čánka (711934)
K čj.

Ministerstvo obrany, Sekce nakládání s majetkem, odbor ochrany územních zájmů a státního odborného dozoru, oddělení ochrany územních zájmů Čechy v souladu se zmocněním v § 175 odst. 1 zákona č. 183/2006 Sb., o územním plánování a stavebním řádu (stavební zákon), ve znění pozdějších předpisů (dále jen „stavební zákon“), jako věcně a místně příslušné ve smyslu zákona č. 222/1999 Sb., o zajišťování obrany České republiky, ve znění pozdějších předpisů (dále jen „zákon o zajišťování obrany ČR“) v souladu s Rozkazem ministra obrany č. 39/2011 - Zabezpečení výkonu působnosti MO ve věcech územního plánování a stavebního řádu, v platném znění, **vydává ve smyslu § 4 odst. 2 písm. a) stavebního zákona pro potřeby vedeného řízení**

souhlasné závazné stanovisko

k záměru tak, jak byl doložen v písemné a grafické dokumentaci.

Odůvodnění:

Ministerstvo obrany v souladu se zmocněním v § 175 odst. 1 stavebního zákona, dle § 161 téhož zákona a zákona o zajišťování obrany ČR provedlo po obdržení vaší žádosti o vydání závazného stanoviska dotčeného orgánu vyhodnocení předloženého záměru, prověřilo evidenci technické infrastruktury v jeho vlastnictví. Ministerstvo obrany neeviduje inženýrské sítě a podzemní telekomunikační vedení, které by byly s daným stavebním záměrem v kolizi.


Daný stavební záměr je lokalizován v územích vymezených Ministerstvem obrany v souladu s § 175 stavebního zákona u stavebních úřadů. Tato vymezená území Ministerstva obrany jsou shodná s údaji o území poskytovanými Ministerstvem obrany pro ÚAP a jejich součástí jsou podrobné specifikace podmínek ve vymezeném území Ministerstva obrany a zákonná určení.

Po odborném vyhodnocení záměru Ministerstvo obrany konstatuje, že předložený stavební záměr není v rozporu se zájmy Ministerstva obrany a nekoliduje s ochranou zájmů Ministerstva obrany (viz ÚAP - jev 82a, 102a, 119).

Realizace stavebního záměru provedená v souladu s předloženou projektovou dokumentací neohroží naplnění veřejného zájmu na zajištění obrany a bezpečnosti státu.

Toto závazné stanovisko Ministerstva obrany ČR je platné 2 roky a musí být vyžádáno znovu, nebude-li během této doby stavba zahájena nebo dojde-li ke změnám v umístění, výšce nebo rozsahu stavby.

Kontaktní osoba: Romana Čapská, tel: 973 245 973, fax. 973 245 628


Romana Čapská
vrchní referent
oddělení ochrany územních zájmů Čechy

V další korespondenci, týkající se výše uvedené věci, uvádějte odkaz na sp.zn. 86409/2020-1150-OÚZ-PCE tohoto závazného stanoviska Ministerstva obrany ČR.

Adresa pro doručování:

Sekce nakládání s majetkem MO, Odbor ochrany územních zájmů a státního odborného dozoru,
oddělení ochrany územních zájmů Čechy
Teplého 1899, 530 02 Pardubice
IDS: hjyaavk

**Pan
Ing. Radim Doleček
Švermova 740
552 03 Česká Skalice**

Opocno, 20. 5. 2020

Vyjádření k existenci veřejné dopravní či technické infrastruktury ve vlastnictví obce

Na základě Vaší Žádosti o vyjádření k existenci veřejné dopravní či technické infrastruktury ve vlastnictví obce ze dne 13. 5. 2020 Vám sdělujeme, že se, v zájmovém území stavby: Most v km 37,233 na trati „Týniště nad Orlicí – Mieroszów“ v k. ú. Čánka, nenachází dopravní či technická infrastruktura ve vlastnictví města Opocna.

S přáním pěkného dne

Eva Rohlenová
referent OMRM

Doručenka datové zprávy

Předmět: Vyjádření k existenci dopravní či technické infrastruktury ve vlastnictví města Opočna
ID zprávy: 786317649
Typ zprávy: Veřejná datová zpráva
Stav zprávy: Doručená
Datum a čas doručení: 21.5.2020 v 11:54:19

Odesílatel: Město Opočno, Kupkovo nám. 247, 51773 Opočno, CZ
ID schránky: kekbaa
Typ schránky: Orgán veřejné moci
Odesílající osoba: Oprávněná osoba

Adresát: Radim Doleček - Ing. Radim Doleček, Švermova 740, 55203 Česká Skalice, CZ
ID schránky: g7dhpsa
Typ schránky: Podnikající fyzická osoba

Zmocnění: Nežadáno
Naše čís. jednací: MUO 1018/2020/OMRM/ER
Naše spisová zn.: Nežadáno
Vaše čís. jednací: Nežadáno
Vaše spisová zn.: Nežadáno
K rukám: Nežadáno
Do vlastních rukou: Ne
Zakázáno doručení fikcí: Ne

Události zprávy:

20.5.2020 v 11:29:35 EV0: Datová zpráva byla podána.
20.5.2020 v 11:29:35 EV5: Datová zpráva byla dodána do datové schránky příjemce. Je-li příjemcem datové zprávy orgán veřejné moci vystupující v postavení orgánu veřejné moci, byla datová zpráva tímto okamžikem doručena.
21.5.2020 v 11:54:19 EV11: Přihlásila se oprávněná osoba ve smyslu § 8, odst. 1 až 4 zákona č. 300/2008 Sb., v platném znění. Datová zpráva je nyní doručena. Případné dřívější datum doručení fikcí nebo doručení dodáním do schránky orgánu veřejné moci není dotčeno.

Pan
Ing. Radim Doleček
Švermova 740
552 03 Česká Skalice

Opocno, 12. 11. 2020

Žádost o vyjádření k PD na stavbu „Oprava mostu v km 37,233 v úseku Bolehošť - Opocno pod Orlickými horami“.

Rada města Opocna na svém jednání den 2. 11. 2020 projednala Vaší Žádost o vyjádření k PD na stavbu „Oprava mostu v km 37,233 v úseku Bolehošť - Opocno pod Orlickými horami“ a usnesením č. 51R/2020/7 rozhodla takto:

Rada města Opocno **souhlasí** s předloženou projektovou dokumentací na stavbu „Oprava mostu v km 37,233 v úseku Bolehošť - Opocno pod Orlickými horami“.

S přáním pěkného den

Eva Rohlenová
Referent OMRM

Doručenka datové zprávy

Předmět: Ing. Doleček - stanovisko k PD - oprava žel. mostu v k.ú. Čánka
ID zprávy: 842729294
Typ zprávy: Veřejná datová zpráva
Stav zprávy: Doručená
Datum a čas doručení: 16.11.2020 v 11:53:20

Odesílatel: Město Opočno, Kupkovo nám. 247, 51773 Opočno, CZ
ID schránky: kekbaa
Typ schránky: Orgán veřejné moci
Odesílající osoba: Oprávněná osoba

Adresát: Radim Doleček - Ing. Radim Doleček, Švermova 740, 55203 Česká Skalice, CZ
ID schránky: g7dhpsa
Typ schránky: Podnikající fyzická osoba

Zmocnění: Nežadáno
Naše čís. jednací: Nežadáno
Naše spisová zn.: Nežadáno
Vaše čís. jednací: Nežadáno
Vaše spisová zn.: Nežadáno
K rukám: Nežadáno
Do vlastních rukou: Ne
Zakázáno doručení fikcí: Ne

Události zprávy:

13.11.2020 v 07:10:06 EV0: Datová zpráva byla podána.
13.11.2020 v 07:10:07 EV5: Datová zpráva byla dodána do datové schránky příjemce. Je-li příjemcem datové zprávy orgán veřejné moci vystupující v postavení orgánu veřejné moci, byla datová zpráva tímto okamžikem doručena.
16.11.2020 v 11:53:20 EV11: Přihlásila se oprávněná osoba ve smyslu § 8, odst. 1 až 4 zákona č. 300/2008 Sb., v platném znění. Datová zpráva je nyní doručena. Případné dřívější datum doručení fikcí nebo doručení dodáním do schránky orgánu veřejné moci není dotčeno.



Vyřizuje: Luboš Hradecký
 Ředitel společnosti
 +420 724 986 532

e-mail: hradecky@tsmopocno.cz

Ing. Radim Doleček

Švermova 740

Česká Skalice

552 03

V Opočně dne: 19.1.2021

Akce: Oprava mostu v km 37,233 v úseku Bolehošť- Opočno pod orlickými horami

V zájmovém území se nenachází žádné sítě v naší správě.

Hradecký Luboš


**Technické služby
města Opočna, s.r.o. ⑦**
Vodětín 679, 517 73 Opočno
IČ: 287 77 981 DIČ: CZ28777981
Tel. 494 667 616 Mob. 725 189 385

Váš dopis zn.
Ze dne 5. 5. 2020
Naše zn. 15711/2020-SŽ-OR HKR-OPS
Listů/příloh 1/2

Vyřizuje Bc. Ivana Maradová
Telefon +420 972 341 515
Mobil +420 702 255 799
E-mail Maradova@szdc.cz

Datum 1. 6. 2020

Ing. Radim Doleček
Švermova 740
55 203 Česká Skalice

Radim.dolecek@seznam.cz

**Souhrnné stanovisko
Správy železnic, státní organizace
k existenci sítí**

Na základě předložené žádosti a dokumentace stavby vydává Správa železnic, státní organizace, Oblastní ředitelství Hradec Králové (dále jen „OR HKR“) toto

Souhrnné stanovisko k existenci sítí

pro stavbu:

Název akce: Most v km 37,233 na trati „Týniště nad Orlicí – Mieroszów“
Místo stavby: k. ú. Čánka, p. p. č. 363/1
Trať: Týniště nad Orlicí - Meziměstí státní hranice v žkm 37,153 - 37,287
TÚDÚ: 156104
Žadatel: Ing. Radim Doleček

Podle předložené situace se jedná o rekonstrukci stávajícího železničního mostu. Stavba se bude nacházet v obvodu dráhy. Stavbou dojde k dotčení následujících pozemků, ke kterým má Správa železnic, státní organizace právo hospodařit (dále jen „pozemky Správy železnic, státní organizace“): p. p. č. 363/1 v k. ú. Čánka.

V území dotčeném stavbou se nachází vedení Správy železnic, státní organizace ve správě OR HKR a ČD Telematika a.s.:

1. Sítě Správy železnic, státní organizace (BO-PB1 od PZS v km 37,955 /P5085/) ve správě SZT Hradec Králové - viz příloha. Přesnou polohu kabelů určí vytyčení p. Josef Kobr, VM okrsek Náchod, tel. 724 564 837
2. ČD Telematika - telekomunikačním vedením (TK 10xn, HDPE trubka modrá a černá), které je chráněno ochranným pásmem dle § 102 zákona č. 127/2005 Sb. o elektronických komunikacích, viz vyjádření ČD Telematika č. j. 1202008057 ze dne 6. 5. 2020.

Požadujeme před stavbou objednat u ČD Telematika vytyčení těchto kabelů a v případě, že by stavbou došlo k přiblížení k jejich trasám, je nutné projednat způsob jejich ochrany s majitelem tj. Správa železnic, státní organizace, Centrum telematiky a diagnostiky (dříve TÚDC) Praha dle platných Všeobecných podmínek pro kabely Správy železnic, státní organizace.

Trasy kabelů včetně případných ochranných opatření požadujeme zapracovat do dokumentace v dalším stupni a tu předložit na Správu železnic, státní organizace, Centrum telematiky a diagnostiky a ČD-Telematika k odsouhlasení.

Toto souhrnné stanovisko k existenci sítí je vydáno pouze pro účely zpracování projektové dokumentace a nelze ho použít pro žádný typ řízení u místně příslušného stavebního úřadu ani k realizaci stavby!

Pro další řízení požadujeme předložit projekt, který bude zpracován dle následujících požadavků:

1. Stavbou nesmí být nepříznivě ovlivněny drážní objekty a zařízení ve správě Správy železnic, státní organizace.
2. Stavba bude navržena tak, aby ani v budoucnu nedošlo k porušení funkce objektu vlivem provozu dráhy.
3. Při zpracování projektové dokumentace musí být dodržena vyhláška č. 177/1995 Sb. stavební a technický řád drah v platném znění.
4. Projekt pro další řízení musí obsahovat:
 - 4.1. situaci v M1 :1000 (500) s výrazným zakreslením projednávané stavby, dále se zakreslením výše uvedených sítí ve správě Správy železnic, státní organizace, osy krajní koleje dráhy, vyznačením směru kilometráže trati a s udáním kilometrické polohy stavby vůči trati, hranic pozemků a jejich parcelní čísla,
 - 4.2. příčný řez v místě největšího přiblížení k ose koleje při souběhu v M 1:100/200 se zakreslením hranic drážního pozemku a s uvedením vzdálenosti stavby od osy krajní koleje,
 - 4.3. technickou zprávu.

Toto souhrnné stanovisko se týká předmětné stavby pouze v rozsahu předložené dokumentace stavby s platností **2 let** od data vydání tohoto souhrnného stanoviska.

Ing. Jiří Vencel
náměstek ředitele pro techniku

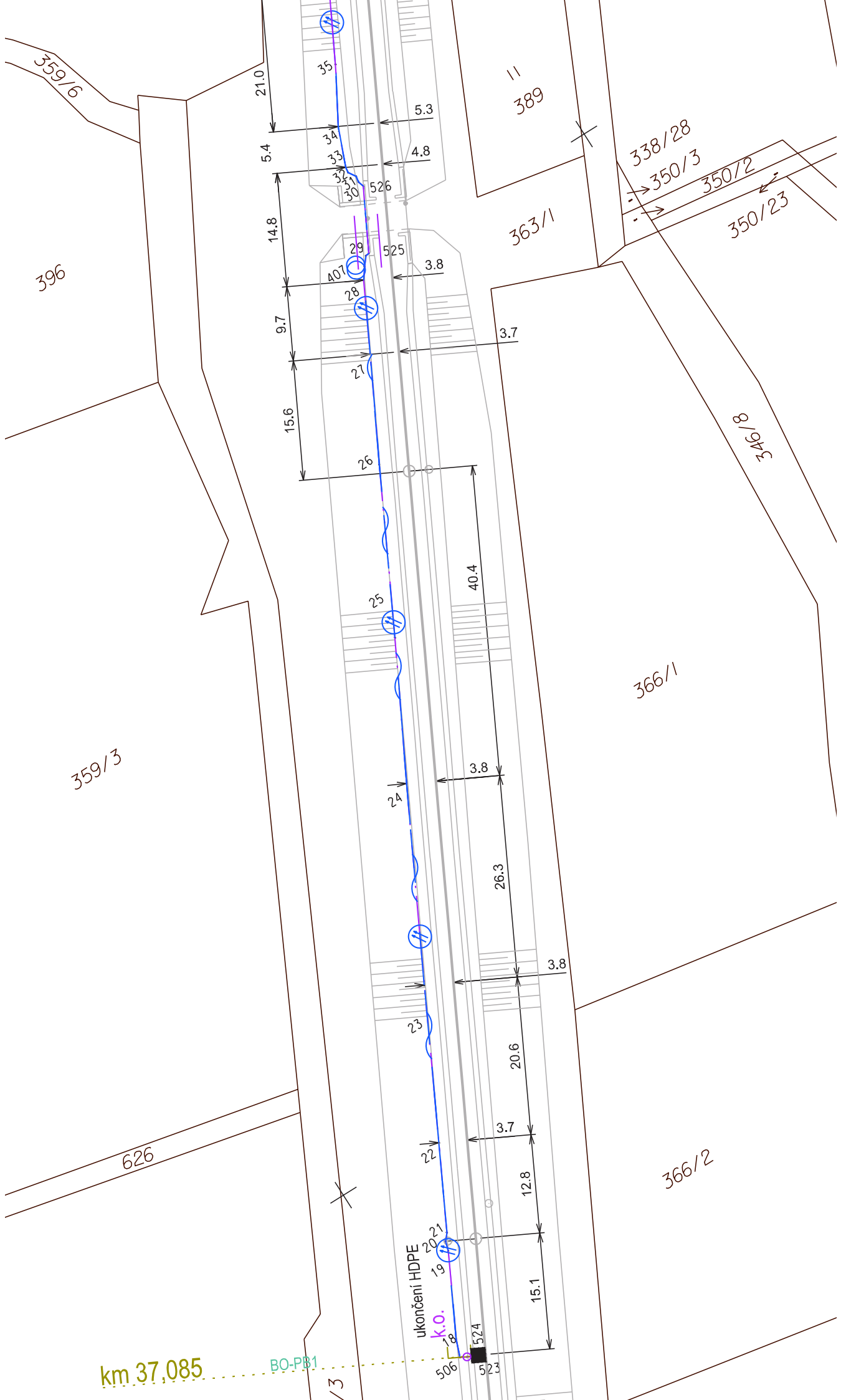


 **Správa železnic**
státní organizace
Oblastní ředitelství Hradec Králové
U Fotochemy 259
501 01 Hradec Králové
IČO: 70994234, DIČ: CZ70994234
[18]

Přílohy

Příloha 1 – ověřená situace

Příloha 2 – vyjádření a sítě – ČD Telematika



ing. Radim Doleček
Švermova 740
552 03 Česká Skalice

Číslo jednací 1202008057

Datum 6.5.2020

Vyřizuje Pavel Rejmont

telefon +420 602 631 694

e-mail Pavel.Rejmont@cdt.cz

Věc: **Souhrnné stanovisko k existenci komunikačního vedení a zařízení ve správě ČD - Telematika a.s. k předprojektové přípravě, studii.**

Název stavby: **Most v km 37,233 na trati Týniště nad Orlicí - Mieroszőw**

Při realizaci výše uvedené stavby **DOJDE** ke styku se sítí elektronických komunikací, která je chráněna ochranným pásmem dle §102 zák. č. 127/2005 Sb., o elektronických komunikacích.

Toto vyjádření platí pouze pro dokumentaci ověřenou společností ČD - Telematika a.s. a pro rozsah prací na ní vyznačených.

Vyjádření je platné pouze pro zájmové území vyznačené žadatelem včetně důvodu stanoveného žadatelem.

Vyjádření pozbývá platnosti dne 6.5.2022

Dotčená zařízení:

TK 10XN 0,8 TCEPKPFLEY, HDPE trubka modrá (provozní), HDPE trubka černá (rezervní)

Všeobecné podmínky ochrany:

Toto vyjádření neopravňuje žadatele provádět jakoukoliv činnost nebo ochranu na síti elektronických komunikací.

Dotčenou síť elektronických komunikací je žadatel povinen nechat u ČD - Telematika a.s. vytyčit.

Vytyčení sítě elektronických komunikací bude provedeno na základě písemné objednávky zaslané nejméně 14 dnů před požadovaným termínem vytyčení. Na objednávce ve dvojím vyhotovení musí být uvedeno jednací číslo vyjádření a datum vydání vyjádření. V případě, že žadatelem je právnická osoba, musí být na objednávce uvedeno navíc IČO, DIČ a bankovní spojení objednatele.

Termín, způsob a formu vytyčení je nutné řešit individuálně s kontaktní osobou (kontakty na adrese www.cdt.cz/ vytyčení) po telefonické dohodě, a to nejlépe 7 dnů před požadovaným termínem vytyčení. Je-li vytyčení požadováno do tří dnů od data vaší žádosti na vytyčení, bude do celkové částky za vytyčení připočten expresní příplatek ve výši 30% z celkové částky.

Žadatel nese veškeré náklady na provedení vytyčení, a to včetně případných prací geodetické kanceláře, pokud to situace vyžaduje.

Po vytyčení je žadatel povinen předložit k odsouhlasení vystavovateli tohoto vyjádření další stupeň dokumentace, ve kterém budou zakresleny síť elektronických komunikací podle skutečnosti, popsány rozsah a způsob provedení

www.cdt.cz

činností a zajištění ochrany dotčené sítě elektronických komunikací. V případě, že projekční či realizační práce související se stavbou budou prováděny na pozemcích dráhy či v jejím ochranném pásmu anebo na síti elektronických komunikací v majetku Správy železnic, musí tyto práce provádět organizace, která má příslušné odborné oprávnění k práci na železničním telekomunikačním zařízení udělené Správou železnic. Případné rozpory nebo výjimky z jednotlivých ustanovení řeší Správa železnic, Technická ústředna dopravní cesty se sídlem Praha 9 - Libeň, Malletova 10/2363. Nedodržení těchto podmínek je hrubým porušením právní povinnosti podle zákona 127/2005 Sb., o elektronických komunikacích a zákona 266/1994 Sb., o drahách.

Specifické podmínky Správy železnic:

Stavební objekty a provozní soubory zpracované do stupně dokumentace pro územní řízení týkající se sítě elektronických komunikací v majetku Správy železnic musí být v dalším stupni projektové dokumentace zpracovány v rozsahu daném vyhláškou č. 146/2008 Sb. a upřesněnou směrnicí Správy železnic 11/2006.

Činnosti na majetku Správy železnic uvedené již ve stupni dokumentace pro územní řízení musí být v souladu s technickými kvalitativními podmínkami staveb státních drah.

V případě prodeje, pronájmu drážního pozemku, objektu, je žadatel povinen požádat o vyjádření Správy železnic, Technickou ústřednu dopravní cesty se sídlem Praha 9 - Libeň, Malletova 10/2363. Přílohou podané žádosti musí být toto vyjádření, a to včetně všech příloh.

Další upřesňující podmínky:

V trati Týniště nad Orlicí - Meziměstí, oboustranně v žkm 37,150 - 37,300. V zájmovém území, na konstrukci železničního mostu, který se bude rekonstruovat, je vedena trasa traťového kabelu TK ve společné kabelové kynetě se dvěma HDPE trubkami, viz. přiložená Situace TK + HDPE. Kabelovou trasu zapracujte do projektové dokumentace a předložte k posouzení.

V případě jakékoliv kolize s komunikačním vedením ve správě ČD - Telematika a.s. projednejte způsob jeho ochrany s vedoucím okrsku SKS Česká Třebová panem Vlastimilem Dlouhým, kontakt: 602 760 627, e-mail: vlastimil.dlouhy@cdt.cz.

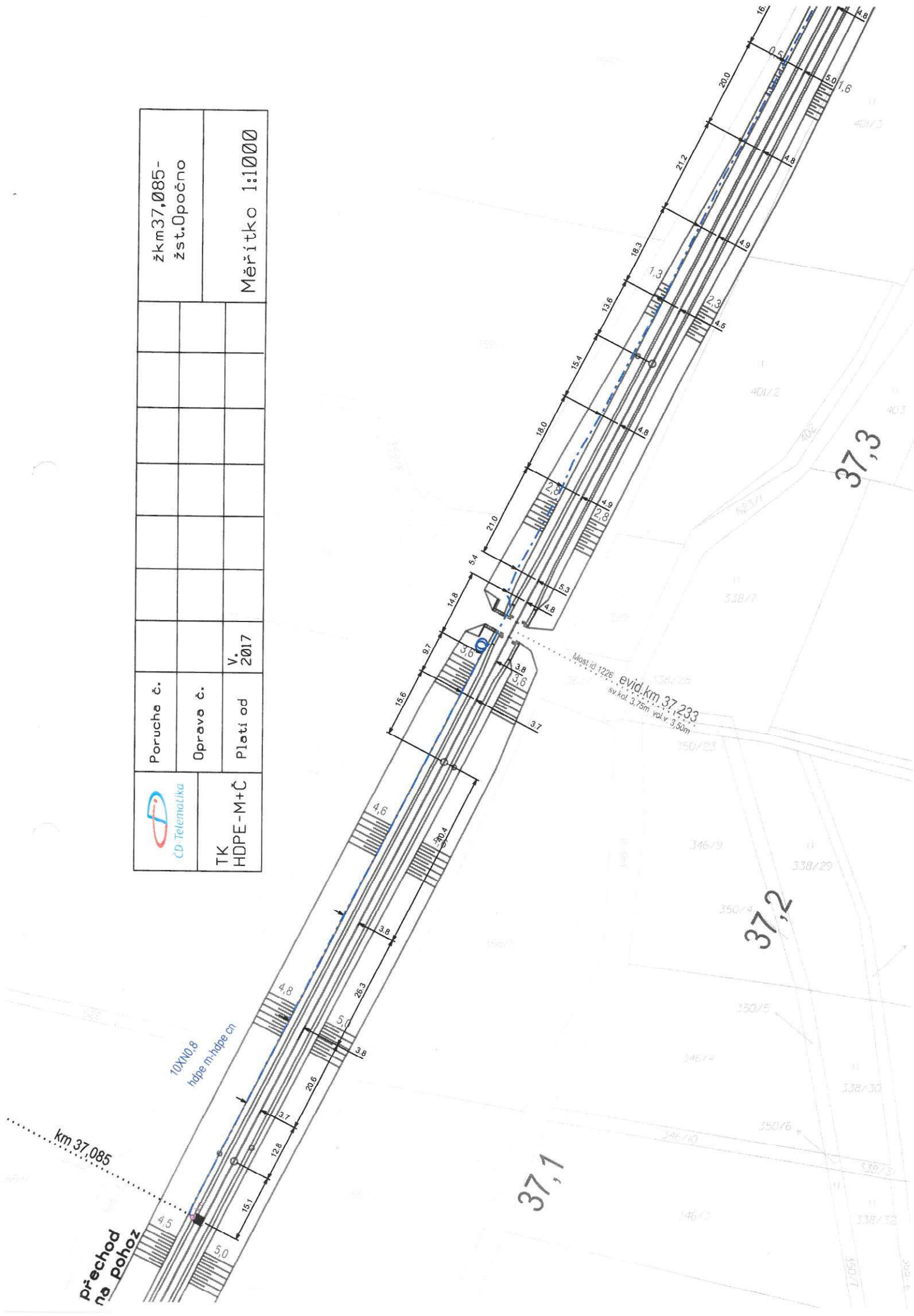
Pro korespondenci upřednostňujte uvedené e-mailové adresy.

Počet příloh: 2



ČD - Telematika a.s.
Pernerova 2819/2a
130 00 Praha 3

www.cdt.cz

[illegible]

Všeobecné podmínky pro činnosti na kabelech (a v jejich blízkosti) v majetku Správy železnic, státní organizace (ve správě Centra telematiky a diagnostiky)

Schváleno CTD č.j.: 2681/2020-SŽ-CTD-DE ze dne: 06.04.2020

ČD - Telematika a.s. jako organizace udržující je na základě smluvního vztahu odpovědná za zajištění provozu, dohledu, servisu a údržby na zařízení telekomunikační infrastruktury Správy železnic, státní organizace ve správě Centra telematiky a diagnostiky (dále jen CTD).

Stavebník pracující v blízkosti kabelového vedení, nebo manipulující s kabelovým vedením ve správě CTD, je povinen učinit veškerá potřebná opatření tak, aby nedošlo k poškození nebo zhoršení kvality sítě elektronických komunikací a zařízení stavebními pracemi, zejména tím, že zajistí:

- aby projektová dokumentace byla zpracovaná dle platné legislativy. V polohopisných výkresech dokumentace je nutno uvádět železniční kilometry (jestliže se jedná o ochranné pásmo dráhy),
- aby činnosti na majetku ve správě CTD uvedené již ve stupni dokumentace pro územní řízení byly v souladu s technickými kvalitativními podmínkami staveb státních drah, (do projektové dokumentace pro územní řízení je nutno zakreslit síť elektronických komunikací ve správě CTD),
- pisemné vyrozumění organizaci udržující o zahájení prací, a to nejméně 15 dnů předem,
- aby před zahájením zemních prací bylo pracovníky ČD – Telematika a.s. (*kontakty naleznete na www.cdt.cz, sekce O nás – Informace pro stavebníky - Vytyčení trasy telekomunikačního vedení, kontrola na stavbě*) provedeno vytyčení polohy podzemní sítě elektronických komunikací a zařízení přímo ve staveništi (trase),
- prokazatelné seznámení pracovníků, kteří budou provádět práce, s polohou vedení (zařízení),
- opozornění organizace provádějící zemní práce na možnou odchylku uloženého vedení (zařízení) od polohy vyznačené ve výkresové dokumentaci,
- upozornění pracovníků, aby dbali při pracích v těchto místech největší opatrnosti a nepoužívali zde nevhodné nářadí, a také ve vzdálenosti nejméně 1,5m po každé straně vyznačené trasy vedení (zařízení) používali pouze ruční kopání,
- řádné zabezpečení odkryté podzemní sítě elektronických komunikací (zařízení) proti poškození, zcizení a řádné zajištění výkopů případně včetně osvětlení,
- odpovídající ochranu kabelů a ochranu kabelové trasy dle platných norem, pokud bude trasa kabelů pojižděna vozidly nebo stavební mechanizací,
- ochranu kabelů v místech, kde kabel vystupuje ze země (vstupy do budov, rozvaděčů, na sloupy, trasy kabelu na mostech a propustech, apod.) a také kabelových vedení a závrhů v objektech,
- odpovídající ochranu příslušenství kabelových tras (ochranné a označující prvky, tzn. žlaby, chráničky, HDPE trubky, kabelové označovníky, markery, ...),
- aby organizace provádějící zemní práce zhutnila zeminu pod kabelem před jeho zakrytím po vrstvách (záhozem) a vyzvala ČD - Telematiku a.s. (*kontakty naleznete na www.cdt.cz, sekce O nás – Informace pro stavebníky - Vytyčení trasy telekomunikačního vedení, kontrola na stavbě*) k provedení kontroly před zakrytím kabelu, zda není vedení (zařízení) viditelně poškozeno a zda byly dodrženy příslušné normy a stanovené podmínky,
- aby nad kabelovou trasou a v jejím ochranném pásmu byl dodržován zákaz skládek, deponií materiálu, vysazování trvalých porostů a budování zařízení, která by znemožnila přístup ke kabelům. Bez souhlasu správce nesnižovat, ani nezvyšovat vrstvu zeminy nad kabelovou trasou,
- aby při křížení, příp. souběžích podzemní sítě elektronických komunikací byla dodržena ČSN 73 6005 „Prostorové uspořádání sítí technického vybavení“,
- aby při provádění zemních prací byla dodržena ČSN 33 2160 „Předpisy pro ochranu sdělovacích vedení a zařízení před nebezpečnými vlivy trojfázových vedení VN,VVN a ZVV a ČSN 33 2000-5-54-ed.3 „Územnění a ochranné vodiče“,
- neprodlené ohlášení každého poškození podzemní sítě elektronických komunikací a zařízení organizaci ČD - Telematika a.s. (telefonicky HELP DESK: +420 972 110 000),
- ohlášení ukončení stavby organizaci udržující, včetně správce a jeho pozvání ke kolaudačnímu řízení,
- aby při provádění prací byly respektovány podmínky vyplývající ze zákona o elektronických komunikacích č.127/2005 Sb., zákona o drahách č.266/1994 Sb. a stavebního zákona č.183/2006 Sb., včetně platných prováděcích vyhlášek.,
- provedení prací (včetně projektování) na síti elektronických komunikací (zařízení) organizací, jejich pracovníci provádějící práce mají platné příslušné odborné oprávnění k práci na železničním telekomunikačním zařízení, dle zákona o drahách č.266/1994Sb., „Podmínky odborné způsobilosti“ výše uvedeného zákona a vyhl.č.101/1995 Sb., a příslušných výnosů Správy železnic, státní organizace (zejména Předpisem Zam 1). Toto (časově omezené) oprávnění lze získat složením příslušné odborné zkoušky u ředitelství Správy železnic, státní organizace,
- uzavření „Smlouvy o vynucené překládce podzemního komunikačního vedení“ se správcem kabelu (Správa železnic, státní organizace, Centrum telematiky a diagnostiky, Malletova 10/2363, 190 00 Praha 9 – Libeň) v případě, kdy je telekomunikační vedení (zařízení) položeno nebo jeho poloha změněna mimo pozemky Správy železnic, státní organizace,
- ověření výškového umístění vedení (zařízení) ručně kopanými sondami vzhledem k tomu, že správce neodpovídá za změny provedené bez jeho vědomí nad trasou vedení (zařízení).

Nedodržení těchto podmínek je hrubým porušením právní povinnosti podle zákona 127/2005 Sb., O elektronických komunikacích, zákona 266/1994 Sb., Zákon o drahách.

Případné rozpory nebo výjimky z jednotlivých ustanovení řeší správce, kterým je: Správa železnic, státní organizace, Centrum telematiky a diagnostiky se sídlem Praha 9 - Libeň, Malletova 10/2363.

Všeobecné podmínky pro činnosti v okolí zabezpečovacích a sdělovacích kabelů ve správě SSZT Hradec Králové

V zájmovém území předpokládaných prací se nacházejí podzemní zabezpečovací a sdělovací kabely a zabezpečovací zařízení ve správě Správy železnic, státní organizace, OŘ Hradec Králové, Správy sdělovací a zabezpečovací techniky Hradec Králové (dále jen SSZT HK).

Prováděnými pracemi nesmí být poškozovány stávající části venkovního zabezpečovacího a sdělovacího zařízení. Před zahájením prací požádá zhotovitel o vytyčení kabelových tras nacházejících se v místě zamýšlených prací. Vytyčené kabelové trasy jsou chráněny ochranným pásmem ve smyslu zákona 151/2000 Sb. § 92. Vytyčení tras bude provedeno na všech místech požadovaných zhotovitelem. S tímto vytyčením bude zhotoviteli předán „Zápis o vytyčení“. Zástupce zhotovitele si provede označení vytyčené trasy kolíky, ne pouze barvou. Zhotovitel prokazatelně seznámí pracovníky provádějící zemní práce s vytyčenou trasou kabelů a s podmínkami práce v jeho blízkosti. Zahájení zemních prací bude oznámeno pověřenému zástupci SSZT Hradec Králové, jenž koná dozor nad stavbou. Pokud se v trase nachází pomocná zařízení (kabelový objekt, kabelový rozvaděč, apod.), která jsou součástí kabelů, nesmí s ním být bez vědomí SSZT Hradec Králové jakkoliv manipulováno. SSZT upozorňuje, že při práci v blízkosti kabelu je nutno dodržet platné právní předpisy zejména pak zákon o drahách č. 266/1994 Sb. a ustanovení norem ČSN 73 6005 a ČSN 73 6133. Veškeré zemní práce probíhající blíže než 1 m od kabelu budou prováděny ručně. Zhotovitel musí dodržovat nad kabelovou trasou zákaz přejíždění těžkými vozidly a jinou mechanizací, dokud nebude provedena ochrana kabelů proti mechanickému poškození. Nad kabelovou trasou musí dodržovat zákaz skládek a budování zařízení, která by znemožňovala přístup ke kabelům. Bez souhlasu SSZT nesnižovat ani nezvyšovat vrstvu zeminy (krytí) nad kabelem. Při křížení by měly být uloženy sdělovací kabely v zemi nebo v povrchových kabelovodech zpravidla pod elektrické kabely silové, ale nad všechny ostatní podzemní sítě. K ochraně podzemních sítí před mechanickým poškozením a ke snížení jiných nežádoucích ovlivnění, musí být při souběhu a křížení mezi kabely a ochrannými konstrukcemi dodrženy nejmenší dovolené vodorovné a svislé vzdálenosti podle ČSN 73 6005.

Po případném odkrytí kabelů musí zhotovitel výlukových prací kabely chránit proti prověšení nebo poškození nepovolanou osobou. Při odkrytí a při uložení kabelů do nové kabelové trasy před zakrytím (zaházením) kabelů musí objednatel přizvat zástupce SSZT Hradec Králové ke kontrole, zda není některý kabel viditelně poškozen. Pokud dojde k poškození kabelů při prováděných úpravách pláň, objednatel toto neprodleně ohlásí odpovědnému zástupci SSZT Hradec Králové.

Ing. Jindřich Červený

Přednosta SSZT HK

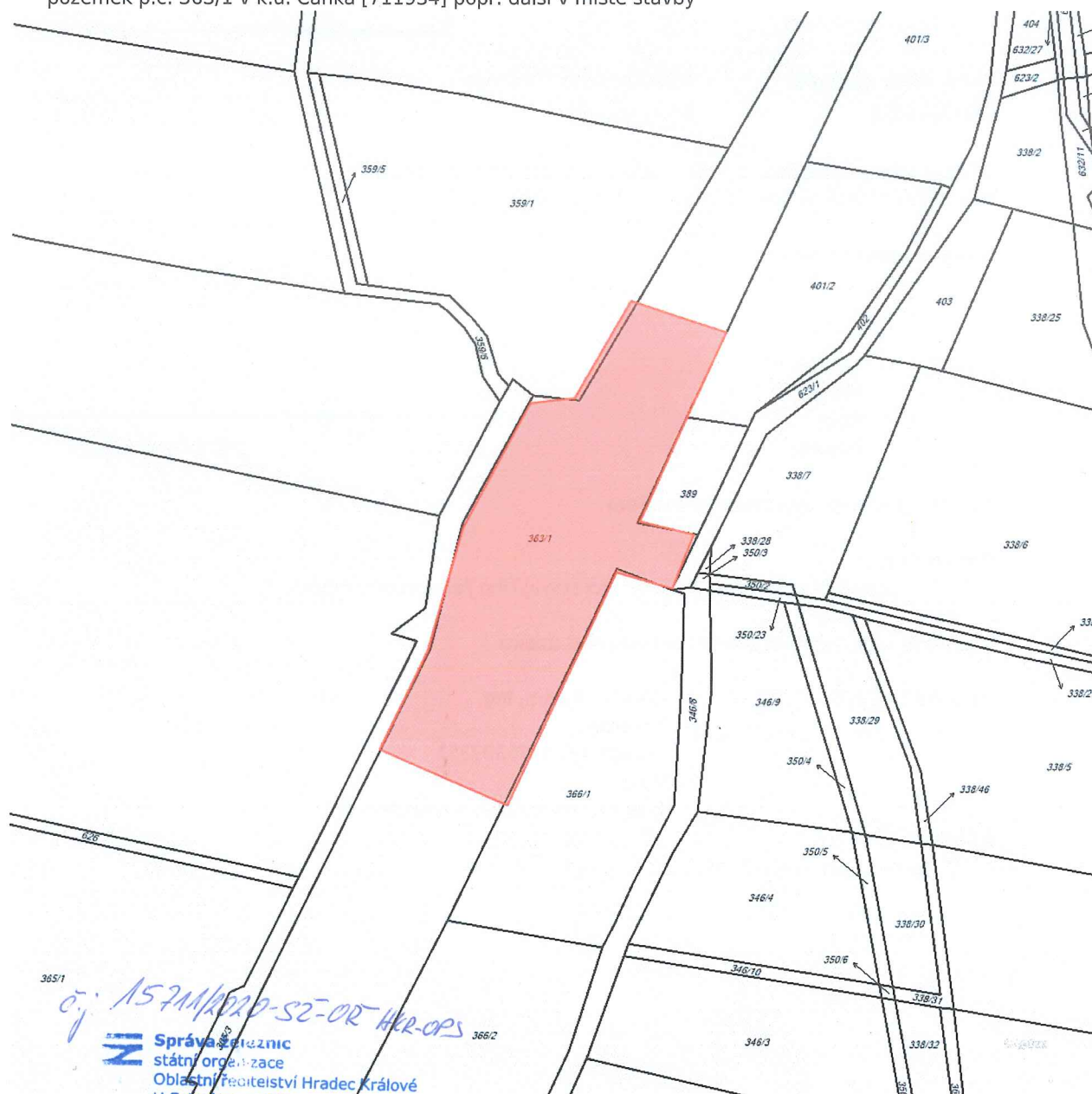
Příloha č.1: Zákres zájmového území

Dotčená k. ú.:

Čánka (711934)

Dotčené pozemky:

pozemek p.č. 363/1 v k.ú. Čánka [711934] popř. další v místě stavby



o.j. 15711/2020-SZ-OR HR-OPS
 **Správa územnic**
státní organizace
Oblastní úřad Hradec Králové
U Fotochemie 259
501 01 Hradec Králové
IČO: 70994234, DIČ: CZ70994234
[18]
16.2020 *Marek*

From: Tucauer Jiří <Tucauer@spravazeleznic.cz>

Sent: Friday, October 30, 2020 8:12 AM

To: 'sir@sirivan.cz' <sir@sirivan.cz>

Cc: Bureš Zbyněk, Ing. <buresz@spravazeleznic.cz>; Doležal Karel <dolezalk@spravazeleznic.cz>

Subject: FW: Připomínkové řízení: "Oprava mostu v km 37,233 v úseku Bolehošť - Opočno pod Orlickými horami"

Vypracování projektové dokumentace „**Oprava mostu v km 37,233 v úseku Bolehošť - Opočno pod Orlickými horami**“

SOD 640 159 600 20

VZ 64020148

Dne 21.10.2020 byl Ing. Ivanem Šírem, projektování dopravních staveb CZ s.r.o. předložen dle SOD návrh technického řešení DSP k připomínkovému řízení (1.etapa).

Dle vyjádření příslušných správ **SOUHLASÍM bez připomínek** s předloženým návrhem technického řešení DSPÍ.

Termín předání DSP BEZ dokl. části (2 etapa dle SOD) je **do 2.1.2021.**

S pozdravem

Jiří Tucauer

**Správa železnic, státní organizace
Oblastní ředitelství Hradec Králové**

přednosta

Správa mostů a tunelů Hradec Králové

U Fotochemy 259, 501 01 Hradec Králové

Riegrovo nám. 1660, 500 02 Hradec Králové

T 972 341 335

M 724 403 556

E Tucauer@spravazeleznic.cz

spravazeleznic.cz

-
Nedílnou součástí této zprávy je právní doložka, jejíž plné znění naleznete na adrese
www.spravazeleznic.cz/dolozka

Vyjádření za: 500 SEE

k žádosti:

**Vypracování projektové dokumentace „Oprava mostu v km 37,233 v úseku Bolehošť - Opočno pod Orlickými horami“
konferenční projednání**

ze dne: **22.10.2020**

Č.j.:

souhlasím / ~~nesouhlasím~~

Nutno splnit podmínky: ne

Č.j.:

Poznámka:

Vypracováno dne: **23.10.2020**

podpis: **Krtička Jiří Ing.**

Vyjádření za: 600 SMT

k žádosti:

**Vypracování projektové dokumentace „Oprava mostu v km 37,233 v úseku Bolehošť - Opočno pod Orlickými horami“
konferenční projednání**

ze dne: **22.10.2020**

Č.j.:

souhlasím / ~~nesouhlasím~~

Nutno splnit podmínky: ne

Č.j.:

Poznámka:

Vypracováno dne: **27.10.2020**

podpis: **Bureš Zbyněk Ing.**

Vyjádření za: 300 ST HK

k žádosti:

**Vypracování projektové dokumentace „Oprava mostu v km 37,233 v úseku Bolehošť - Opočno pod Orlickými horami“
konferenční projednání**

ze dne: **22.10.2020**

Č.j.:

souhlasím / ~~nesouhlasím~~

Nutno splnit podmínky: ne

Č.j.:

Poznámka:

Vypracováno dne: **29.10.2020**

podpis: **Staňková Lenka, Ing.**

ing. Radim Doleček
Švermova 740
552 03 Česká Skalice

Číslo jednací 1202008057

Datum 6.5.2020

Vyřizuje Pavel Rejmont

telefon +420 602 631 694

e-mail Pavel.Rejmont@cdt.cz

Věc: **Souhrnné stanovisko k existenci komunikačního vedení a zařízení ve správě ČD - Telematika a.s. k předprojektové přípravě, studii.**

Název stavby: **Most v km 37,233 na trati Týniště nad Orlicí - Mieroszów**

Při realizaci výše uvedené stavby **DOJDE** ke styku se sítí elektronických komunikací, která je chráněna ochranným pásmem dle §102 zák. č. 127/2005 Sb., o elektronických komunikacích.

Toto vyjádření platí pouze pro dokumentaci ověřenou společností ČD - Telematika a.s. a pro rozsah prací na ní vyznačených.

Vyjádření je platné pouze pro zájmové území vyznačené žadatelem včetně důvodu stanoveného žadatelem.

Vyjádření pozbývá platnosti dne 6.5.2022

Dotčená zařízení:

TK 10XN 0,8 TCEPKPFLEY, HDPE trubka modrá (provozní), HDPE trubka černá (rezervní)

Všeobecné podmínky ochrany:

Toto vyjádření neopravňuje žadatele provádět jakoukoliv činnost nebo ochranu na síti elektronických komunikací.

Dotčenou síť elektronických komunikací je žadatel povinen nechat u ČD - Telematika a.s. vytyčit.

Vytyčení sítě elektronických komunikací bude provedeno na základě písemné objednávky zaslané nejméně 14 dnů před požadovaným termínem vytyčení. Na objednavce ve dvojím vyhotovení musí být uvedeno jednací číslo vyjádření a datum vydání vyjádření. V případě, že žadatelem je právnická osoba, musí být na objednavce uvedeno navíc IČO, DIČ a bankovní spojení objednatele.

Termín, způsob a formu vytyčení je nutné řešit individuálně s kontaktní osobou (kontakty na adrese www.cdt.cz/ vytyčení) po telefonické dohodě, a to nejlépe 7 dnů před požadovaným termínem vytyčení. Je-li vytyčení požadováno do tří dnů od data vaší žádosti na vytyčení, bude do celkové částky za vytyčení připočten expresní příplatek ve výši 30% z celkové částky.

Žadatel nese veškeré náklady na provedení vytyčení, a to včetně případných prací geodetické kanceláře, pokud to situace vyžaduje.

Po vytyčení je žadatel povinen předložit k odsouhlasení vystavovateli tohoto vyjádření další stupeň dokumentace, ve kterém budou zakresleny síť elektronických komunikací podle skutečnosti, popsány rozsah a způsob provedení

www.cdt.cz

činností a zajištění ochrany dotčené sítě elektronických komunikací. V případě, že projekční či realizační práce související se stavbou budou prováděny na pozemcích dráhy či v jejím ochranném pásmu anebo na síti elektronických komunikací v majetku Správy železnic, musí tyto práce provádět organizace, která má příslušné odborné oprávnění k práci na železničním telekomunikačním zařízení udělené Správou železnic. Případné rozpory nebo výjimky z jednotlivých ustanovení řeší Správa železnic, Technická ústředna dopravní cesty se sídlem Praha 9 - Libeň, Malletova 10/2363. Nedodržení těchto podmínek je hrubým porušením právní povinnosti podle zákona 127/2005 Sb., o elektronických komunikacích a zákona 266/1994 Sb., o drahách.

Specifické podmínky Správy železnic:

Stavební objekty a provozní soubory zpracované do stupně dokumentace pro územní řízení týkající se sítě elektronických komunikací v majetku Správy železnic musí být v dalším stupni projektové dokumentace zpracovány v rozsahu daném vyhláškou č.146/2008Sb. a upřesněnou směrnicí Správy železnic 11/2006.

Činnosti na majetku Správy železnic uvedené již ve stupni dokumentace pro územní řízení musí být v souladu s technickými kvalitativními podmínkami staveb státních drah.

V případě prodeje, pronájmu drážního pozemku, objektu, je žadatel povinen požádat o vyjádření Správy železnic, Technickou ústřednu dopravní cesty se sídlem Praha 9 - Libeň, Malletova 10/2363. Přílohou podané žádosti musí být toto vyjádření, a to včetně všech příloh.

Další upřesňující podmínky:

V trati Týniště nad Orlicí - Meziměstí, oboustranně v žkm 37,150 - 37,300. V zájmovém území, na konstrukci železničního mostu, který se bude rekonstruovat, je vedena trasa traťového kabelu TK ve společné kabelové kynetě se dvěma HDPE trubkami, viz. příložená Situace TK + HDPE. Kabelovou trasu zapracujte do projektové dokumentace a předložte k posouzení.

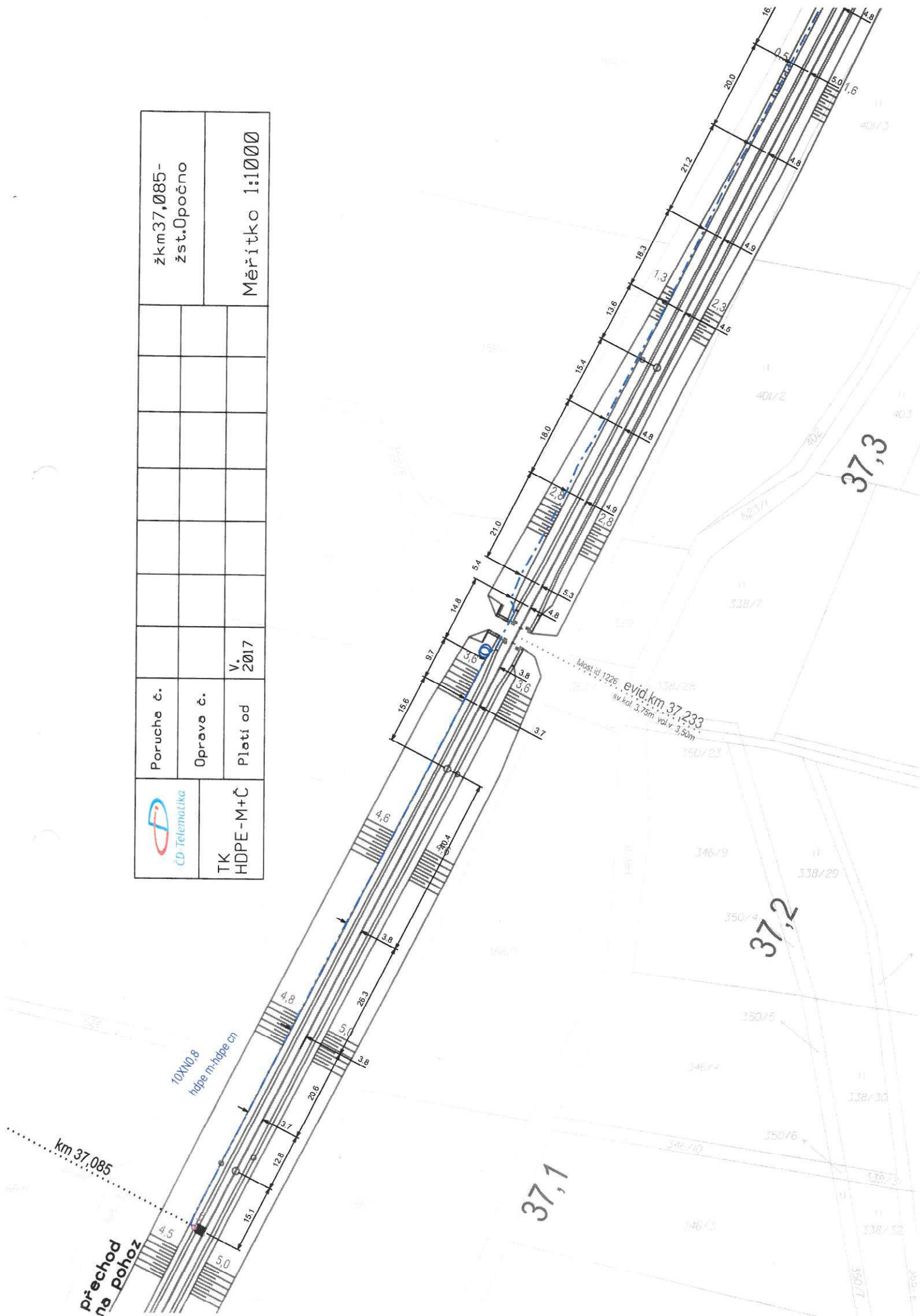
V případě jakékoliv kolize s komunikačním vedením ve správě ČD - Telematika a.s. projednejte způsob jeho ochrany s vedoucím okrsku SKS Česká Třebová panem Vlastimilem Dlouhým, kontakt: 602 760 627, e-mail: vlastimil.dlouhy@cdt.cz.

Pro korespondenci upřednostňujte uvedené e-mailové adresy.

Počet příloh: 2

ČD - Telematika a.s.
Pernerova 2819/2a
130 00 Praha 3

www.cdt.cz

[illegible]



Městský úřad Dobruška
odbor výstavby a životního prostředí
oddělení životního prostředí
nám. F. L. Věka 11, 518 01 Dobruška

Č.j. došlého dokumentu: PDMUD 57225/2020
Ze dne: 26.10.2020

Ing. Radim Doleček, Švermova 740, 552 03 Česká Skalice
--

Spisová značka: MUD 16109/2020 OVŽP/DB
Spis. zn.: 246.6.; Skart. zn.: V/5
Vyřizuje: Ing. David Baše
Telefon: 494 629 560
E-mail: d.base@mestodobruska.cz
V Dobrušce dne: 18.01.2021
Počet stran dokumentu: 4

Městský úřad Dobruška, odbor výstavby a životního prostředí, oddělení životního prostředí, jako stavební úřad věcně příslušný dle ust. § 13 odst. 1 písm. c) zákona č. 183/2006 Sb., o územním plánování a stavebním řádu, ve znění pozdějších předpisů (dále jen „stavební zákon“) a místně příslušný dle ust. § 11 odst. 1 písm. b) zákona č. 500/2004 Sb., správní řád, ve znění pozdějších předpisů (dále jen „správní řád“), vydává

KOORDINOVANÉ VYJÁDRĚNÍ

k projektové dokumentaci pro stavební řízení na stavbu:

„Oprava mostu v km 37,233 v úseku Bolehošť - Opočno pod Orlickými horami“

kterou vypracovala společnost: ING. IVAN ŠÍR, PROJEKTOVÁNÍ DOPRAVNÍCH STAVEB CZ s.r.o., investor: Správa železnic s.o., OŘ Hradec Králové, U Fotochemy 259, 501 01 Hr. Králové.

SOUHRNNÉ VYJÁDRĚNÍ

1. Městský úřad Dobruška, odbor výstavby a životního prostředí, oddělení životního prostředí – souhrnné vyjádření

Stavba SO 201 – Železniční most se nachází v km 37,233 na trati Týniště nad Orlicí – Mieroszów v úseku Bolehošť – Opočno pod Orlickými horami. Celá stavba je v nezastavěném území obce Čánka. Železniční trať v místě stavby kříží polní cestu. Železniční trať probíhá na náspu nad okolním terénem. Stávající nosná konstrukce a spodní stavba jsou ve špatném stavebně - technickém stavu. Obsahem opravy je snesení stávající nosné konstrukce a odstranění poškozené části spodní stavby. Nová část spodní stavby i nosná konstrukce bude z prefabrikovaných železobetonových dílců. Nosná konstrukce je navržena s průběžným kolejovým ložem. Prostorové uspořádání na mostě splňuje VMP 2,5. Kolejové lože bude v úseku opravy mostu (2x 10m) nové a bude reprofilováno do tvaru odpovídajícího vzorovým listů. V úseku stavby bude osazena nová výstroj trati.

Přístup na stavební (dražní) pozemek po dobu výstavby bude z drážního tělesa a po účelové komunikaci z obce Čánka. Pro stavbu se předpokládá zařízení staveniště a plocha pro nájezd a zaparkování jeřábu na p.p.č. 363/1 v k. ú. Čánka. Pro potřebu stavby a přístup k mostu v km 37,233 pro těžkou techniku se předpokládá využití účelové komunikace z obce Čánka a stávající železniční trati.

Vodní hospodářství:

Podle ust. § 18 zákona č. 254/2001 Sb., o vodách, v platném znění, sdělujeme, že navrhovaná stavba je z hlediska zájmů chráněných vodním zákonem možná.

Ochrana ovzduší:

Z hlediska zákona č. 201/2012 Sb., o ochraně ovzduší, v platném znění, nemáme připomínek.

Odpadové hospodářství:

Předložená projektová dokumentace řeší nakládání s odpady v souladu se zákonem č. 185/2001 Sb., o odpadech v platném znění, a proto nemáme k záměru připomínek. Upozorňujeme však, že doklady o likvidaci odpadů budou uloženy u investora stavby k případné kontrole. V případě, že navrhovaná stavba bude podléhat územnímu řízení, společnému územnímu a stavebnímu řízení, nebo stavebnímu řízení, bude požádán orgán odpadového hospodářství, oddělení životního prostředí, Městského úřadu Dobruška, o závazné stanovisko z hlediska nakládání s odpady podle ust. § 79 odst. 4 zákona č. 185/2001 Sb., o odpadech v platném znění pro navrhovaný záměr.

Ochrana přírody a krajiny:

Z hlediska zákona č. 114/1992 Sb., o ochraně přírody a krajiny, v platném znění, nemáme připomínek.

Ochrana ZPF:

Z hlediska zákona č. 334/1992 Sb., o ochraně zemědělského půdního fondu, ve znění pozdějších předpisů, nemáme připomínek.

Lesní hospodářství:

Z hlediska zákona č. 289/1995 Sb., o lesích, v platném znění, zákona č. 449/2001 Sb., o myslivosti, v platném znění, a zákona č. 99/2004 Sb., o rybářství, v platném znění, nemáme k navrhované akci připomínek.

Vliv na životní prostředí:

Z hlediska zákona č. 100/2001 Sb., o posuzování vlivů na životní prostředí, v platném znění, nepožadujeme záměr posoudit.

Z hlediska ostatních zájmů chráněných oddělením životního prostředí Městského úřadu Dobruška nemáme k předložené dokumentaci výše uvedené akce další připomínky.

2. Městský úřad Dobruška, odbor rozvoje města

Památková péče:

Dotčená stavební aktivita se nachází za hranicí městské památkové zóny Opočno. V této stavební akci není MÚ Dobruška, odbor rozvoje města (památková péče) dotčeným orgánem.

Stavba se nachází na území s archeologickými nálezy. Katastrální území Čánka je územím s archeologickými nálezy, neboť je zde registrována sídelní aktivita hlásící se do období doby bronzové, doby římské, dále středověku a novověku.

Upozornění:

Vzhledem k malému zásahu do terénních situací není stanovena podmínka k provedení záchranného archeologického výzkumu. Dojde-li ale k archeologickému nálezu mimo provádění archeologických výzkumů, oznámí toto stavebník (investor) ve smyslu § 23 odst. 2 cit. zákona nejpozději do druhého dne nejbližšímu muzeu buď osobně nebo prostřednictvím obecního úřadu (v praxi bude investor kontaktovat archeologické pracoviště Muzeum a Galerie Orlických hor, Jiráskova 2, 516 01 Rychnov nad Kněžnou, PhDr. Martina Beková, mob.: 721 857 687 či Dr. Bohumír Dragoun, mob.: 734 421 636).

Úřad územního plánování:

Podle ust. §96b odst.1 jestliže vydání rozhodnutí nebo jiného úkonu podle části hlavy III dílů 4 a 5, §126, 127, 129 nebo podle zvláštního zákona závisí na posouzení jím vyvolané změny v území, je podkladem tohoto rozhodnutí nebo jiného úkonu závazné stanovisko orgánu územního plánování.

Úřad územního plánování po posouzení, zda řešený záměr vyvolá změnu v území nebo zda výše uvedená akce bude mít na okolí vliv, došel k závěru, že nikoliv, proto závazné stanovisko **vydávat nebude**.

3. Městský úřad Dobruška, odbor výstavby a životního prostředí

Silniční hospodářství:

S D Ě L E N Í

Městský úřad Dobruška, odbor výstavby a životního prostředí, silniční hospodářství, jako obecní úřad obce s rozšířenou působností pověřený dle ust. § 40 odst. 1 a odst. 4 písm. a) zákona č. 13/1997 Sb., o pozemních komunikacích, ve znění pozdějších předpisů (dále jen "zákon o pozemních komunikacích"), výkonem působnosti silničního správního úřadu ve věcech silnic II. a III. třídy a veřejně přístupných účelových komunikací ve správním území obce s rozšířenou působností s výjimkou věcí, o kterých rozhoduje Ministerstvo dopravy nebo krajský úřad, a dle ust. § 40 odst. 5 písm. b) zákona o pozemních komunikacích ve věcech místních komunikací ve správním území obce Dobruška (dále jen "**silniční správní úřad**") a jako místně příslušný správní orgán dle ust. § 11 zákona č. 500/2004 Sb., správní řád, ve znění pozdějších předpisů (dále jen "správní řád"), **obdržel** dne 08.12.2020 **žádost Městského úřadu Dobruška**, odboru výstavby a životního prostředí, oddělení životního prostředí, nám. F. L. Věka 11, 518 01 Dobruška (dále jen "žadatel"), **o vydání sdělení, vyjádření nebo závazného stanoviska pro vydání koordinovaného vyjádření k projektové dokumentaci pro stavební řízení stavby:**

„Oprava mostu v km 37,233 v úseku Bolehošť – Opočno pod Orlickými horami“.

Projektovou dokumentaci vypracovala společnost Ing. Ivan Šír, projektování dopravních staveb CZ s. r. o., Haškova 1714/3, 500 02 Hradec Králové, hlavní a zodpovědný inženýr projektu Ing. Ivan Šír, autorizovaný inženýr ČKAIT pro obor dopravní stavby, evid. č. autorizace 0601877, v říjnu 2020, zak. č. 20068.

Silniční správní úřad uplatňuje dle ust. § 40 odst. 4 písm. d) zákona o pozemních komunikacích v rozsahu své působnosti **stanovisko** k územním plánům a regulačním plánům a závazné stanovisko **v územním řízení z hlediska řešení místních a účelových komunikací.**

Podle předložené dokumentace řeší stavební záměr přestavbu stávajícího trémového mostu včetně spodní stavby v žel. km 37,233 v úseku železniční tratě Bolehošť – Opočno pod Orlickými horami na objekt s nosnou konstrukcí ze železobetonu s následnou úpravou a doplněním železničního svršku. Vzhledem ke skutečnosti, že se jedná o stavební úpravy stávající stavby ve smyslu ust. § 2 odst. 5 písm. c) zákona č. 183/2006 Sb., o územním plánování a stavebním řádu (stavební zákon), ve znění pozdějších předpisů (dále jen „stavební zákon“), při nichž se zachovává vnější půdorysné i výškové ohraničení stavby a nedochází ke změně jejího užívání, nevyžadující dle ust. § 79 odst. 5 stavebního zákona rozhodnutí o umístění stavby ani územní souhlas, nebude ve věci předmětné stavby vedeno územní řízení. Nejedná se tedy o stanovisko pro vedení územního řízení.

Z předložené projektové dokumentace pro stavbu: „Oprava mostu v km 37,233 v úseku Bolehošť – Opočno pod Orlickými horami“ navíc není zřejmé, že by se stavba týkala místních nebo účelových komunikací.

K uplatnění stanoviska pro vedení stavebního řízení není silniční správní úřad na základě ust. § 40 odst. 4 písm. d) zákona o pozemních komunikacích kompetentní.

Ing. František Siegl
oprávněná úřední osoba
odboru výstavby a životního prostředí, silniční hospodářství
Městského úřadu Dobruška

Odůvodnění:

Dne 26.10.2020 podal žadatel žádost ve věci vydání koordinovaného vyjádření na akci „Oprava mostu v km 37,233 v úseku Bolehošť - Opočno pod Orlickými horami“. Koordinované vyjádření je vydáváno pro účel stavebního povolení a provádění stavby.

Městský úřad Dobruška, odbor výstavby a životního prostředí, oddělení životního prostředí, stanoviska a vyjádření dotčených orgánů zkoordinoval, zjistil, že podmínky pro stavební řízení nejsou v rozporu a poté je zahrnul do tohoto koordinovaného vyjádření.

Poučení:

Koordinované vyjádření Městského úřadu Dobruška, je ve smyslu ust. § 149 odst. správního řádu, ve znění pozdějších předpisů, úkonem, který není samostatným rozhodnutím ve správním řízení, proto se proti němu nelze odvolat. Jednotlivá stanoviska jsou přezkoumatelná buď v rámci případného odvolacího řízení proti rozhodnutí stavebního úřadu, pro které bude toto koordinované závazné stanovisko podkladem, nebo je přezkoumatelné formou přezkumného řízení dle ust. § 156 správního řádu.

Ing. Tomáš Seidl
vedoucí oddělení životního prostředí

Doručenka datové zprávy

Předmět: Koordinované vyjádření, ing Doleček.
ID zprávy: 862760825
Typ zprávy: Veřejná datová zpráva
Stav zprávy: Doručená
Datum a čas doručení: 18.1.2021 v 15:54:55

Odesílatel: Město Dobruška, nám. F. L. Věka 11, 51801 Dobruška, CZ
ID schránky: mgjbetz
Typ schránky: Orgán veřejné moci
Odesílající osoba: Pověřená osoba

Adresát: Radim Doleček - Ing. Radim Doleček, Švermova 740, 55203 Česká Skalice, CZ
ID schránky: g7dhpsa
Typ schránky: Podnikající fyzická osoba

Zmocnění: Nežadáno
Naše čís. jednací: PDMUD 1841/2021
Naše spisová zn.: MUD 16109/2020 OVŽP/DB
Vaše čís. jednací: Nežadáno
Vaše spisová zn.: Nežadáno
K rukám: Nežadáno
Do vlastních rukou: Ne
Zakázáno doručení fikcí: Ne

Události zprávy:

18.1.2021 v 11:38:57 EV0: Datová zpráva byla podána.
18.1.2021 v 11:38:57 EV5: Datová zpráva byla dodána do datové schránky příjemce. Je-li příjemcem datové zprávy orgán veřejné moci vystupující v postavení orgánu veřejné moci, byla datová zpráva tímto okamžikem doručena.
18.1.2021 v 15:54:55 EV11: Přihlásila se oprávněná osoba ve smyslu § 8, odst. 1 až 4 zákona č. 300/2008 Sb., v platném znění. Datová zpráva je nyní doručena. Případné dřívější datum doručení fikcí nebo doručení dodáním do schránky orgánu veřejné moci není dotčeno.

Městský úřad Dobruška
odbor výstavby a životního prostředí
oddělení životního prostředí
nám. F. L. Věka 11, 518 01 Dobruška

Č.j. došlého dokumentu: PDMUD 2603/2021
Ze dne: 22. 1. 2021

Spisová značka: MUD 629/2021 OVŽP/DM
Č.j. dokumentu: PDMUD 7224/2021
Spisový znak: 246.6.; Skartační znak: V 5

<u>Adresát:</u> Ing. Radim Doleček Švermova 740 552 03 Česká Skalice

Vyřizuje: Ing. David Moravec
Telefon: 494 629 561
E-mail: d.moravec@mestodobruska.cz

V Dobrušce dne 1. 3. 2021

Počet listů dokumentu: 1
Počet stran dokumentu: 1

Sdělení k žádosti o závazné stanovisko orgánu odpadového hospodářství, oddělení životního prostředí z hlediska nakládání s odpady k záměru: „**Oprava mostu v km 37,233 v úseku Bolehošť – Opočno pod Orlickými horami**“, zpracovatel projektové dokumentace: Ing. Ivan Šír, projektování dopravních staveb CZ, s.r.o., Haškova 1714/3, 500 02 Hradec Králové; investor: Správa železnic, státní organizace, IČ: 70994234, Dlážděná 1003/7, Nové Město, 110 00 Praha1.

Městský úřad Dobruška, oddělení životního prostředí, obdržel dne 22. 1. 2021 žádost o závazné stanovisko, kterou podal pan Ing. Radim Doleček, IČ: 86675800, Švermova 740, 552 03 Česká Skalice, který na základě substituční plné moci zastupuje investora stavby, kterým je Správa železnic, státní organizace, IČ: 70994234, Dlážděná 1003/7, Nové Město, 110 00 Praha1, pro společné povolení (oprava mostu), na pozemku KN parc. č. 363/1 v k.ú. Čánka, z hlediska nakládání s odpady podle ust. § 79 odst. 4 zákona č. 185/2001 Sb., o odpadech v platném znění.

Tímto Vám sdělujeme, že na základě platnosti nového zákona č. 541/2020 Sb., o odpadech v platném znění, jehož účinnost nabyla dne 1. 1. 2021, nebude závazné stanovisko z hlediska nakládání s odpady v souladu s ust. § 79 odst. 4 zákona č. 185/2001 Sb., o odpadech, pro výše uvedený záměr vydáváno.

Ing. David Moravec
oprávněná úřední osoba

Doručenka datové zprávy

Předmět: Sdělení orgánu odpadového hospodářství Oprava mostu v km 37,233 v
Bolehošť - Opočno pod O.h.
ID zprávy: 878579878
Typ zprávy: Veřejná datová zpráva
Stav zprávy: Doručená
Datum a čas doručení: 2.3.2021 v 07:57:18

Odesílatel: Město Dobruška, nám. F. L. Věka 11, 51801 Dobruška, CZ
ID schránky: mgjbetz
Typ schránky: Orgán veřejné moci
Odesílající osoba: Pověřená osoba

Adresát: Radim Doleček - Ing. Radim Doleček, Švermova 740, 55203 Česká Skalice,
CZ
ID schránky: g7dhpsa
Typ schránky: Podnikající fyzická osoba

Zmocnění: Nežadáno
Naše čís. jednací: PDMUD 7224/2021
Naše spisová zn.: MUD 629/2021 OVŽP/DM
Vaše čís. jednací: Nežadáno
Vaše spisová zn.: Nežadáno
K rukám: Nežadáno
Do vlastních rukou: Ne
Zakázáno doručení fikcí: Ne

Události zprávy:

1.3.2021 v 15:38:21 EV0: Datová zpráva byla podána.
1.3.2021 v 15:38:21 EV5: Datová zpráva byla dodána do datové schránky příjemce. Je-li
příjemcem datové zprávy orgán veřejné moci vystupující v postavení
orgánu veřejné moci, byla datová zpráva tímto okamžikem doručena.
2.3.2021 v 07:57:18 EV11: Přihlásila se oprávněná osoba ve smyslu § 8, odst. 1 až 4 zákona č.
300/2008 Sb., v platném znění. Datová zpráva je nyní doručena. Případné
dřívější datum doručení fikcí nebo doručení dodáním do schránky orgánu
veřejné moci není dotčeno.



Pomáhat a chránit

Krajské Ředitelství policie
KRÁLOVEHRADECKÉHO KRAJE

Dopravní inspektorát
Rychnov nad Kněžnou

PCR05ETRpo100672359



KRPH-87181/ČJ-2020-050706

Rychnov nad Kněžnou 5. listopadu 2020

INGPROservis
Ing. Radim Doleček
Švermova 740
552 03 Česká Skalice

Počet listů: 1
Příloha: 1 x situace

Stanovisko k projektové dokumentaci „Oprava mostu v km 37,233 v úseku Bolehošť – Opočno pod Orlickými horami“ pro společné územní a stavební řízení.

Policie České republiky, Krajské ředitelství policie Královéhradeckého kraje, Dopravní inspektorát v Rychnově nad Kněžnou jako příslušný orgán ve smyslu ustanovení § 16 odst. 2 písm. b) zákona č. 13/1997 Sb., o pozemních komunikacích po posouzení Vámi zaslané projektové dokumentace z hlediska bezpečnosti a plynulosti silničního provozu nemá závaznějších připomínek ke společnému územnímu a stavebnímu řízení (*souhlasíme s vydáním společného povolení*), pokud budou dodrženy ustanovení souvisejících předpisů a norem v platném znění (např. zákon č. 13/1997 Sb., o pozemních komunikacích, vyhláška č. 104/1997 Sb., kterou se provádí zákon o pozemních komunikacích, vyhláška č. 398/2009 Sb., o obecných technických požadavcích zabezpečujících bezbariérové užívání staveb, vyhláška č. 501/2006 Sb., o obecných požadavcích na využívání území, ČSN 73 6110 Projektování místních komunikací, ČSN 73 6201 Projektování mostních objektů, atd.).

Při výstavbě obslužné komunikace zhotovitel učiní taková vhodná opatření, aby nedocházelo ke znečištění dotčené silnice vyjíždějícími vozidly ze staveniště.

Dopravní značky budou provedeny ve smyslu vyhlášky č. 294/2015 Sb., kterou se provádějí pravidla provozu na pozemních komunikacích a při umisťování budou dodrženy platné technické podmínky TP 65 Zásady pro dopravní značení na pozemních komunikacích a TP 133 Zásady pro vodorovné dopravní značení na pozemních komunikacích.

Před zahájením stavebních prací je nutné, pokud stavbou dojde k omezení silničního provozu, předložit k posouzení návrh dopravně inženýrského opatření (umístění PDZ) včetně termínu a harmonogramu prací.

Pokud budou výše uvedené podmínky splněny, lze konstatovat, že návrh odpovídá obecným požadavkům na bezpečnost a plynulost provozu na pozemních komunikacích.

npor. Ing. Rudolf Petřík
vedoucí DI

Zborovská 1360
516 01 Rychnov nad Kněžnou

Tel.: +420 720 954 719
Email: rk.di.komunikace@pcr.cz

Doručenka datové zprávy

Předmět: MOST BOLEHOŠŤ
ID zprávy: 839603035
Typ zprávy: Veřejná datová zpráva
Stav zprávy: Doručená
Datum a čas doručení: 6.11.2020 v 10:10:36

Odesílatel: Krajské ředitelství policie Královéhradeckého kraje, Ulrichovo náměstí
810/4, 50002 Hradec Králové, CZ
ID schránky: urnai6d
Typ schránky: Orgán veřejné moci
Odesílající osoba: Administrátor

Adresát: Radim Doleček - Ing. Radim Doleček, Švermova 740, 55203 Česká Skalice,
CZ
ID schránky: g7dhpsa
Typ schránky: Podnikající fyzická osoba

Zmocnění: Nežadáno
Naše čís. jednací: KRPH-87181-2/ČJ-2020-050706
Naše spisová zn.: KRPH-87181/ČJ-2020-050706
Vaše čís. jednací: Nežadáno
Vaše spisová zn.: IČ/16/17.1/2020/Do
K rukám: Nežadáno
Do vlastních rukou: Ne
Zakázáno doručení fikcí: Ne

Události zprávy:

5.11.2020 v 13:49:34 EV0: Datová zpráva byla podána.
5.11.2020 v 13:49:34 EV5: Datová zpráva byla dodána do datové schránky příjemce. Je-li
příjemcem datové zprávy orgán veřejné moci vystupující v postavení
orgánu veřejné moci, byla datová zpráva tímto okamžikem doručena.
6.11.2020 v 10:10:36 EV11: Přihlásila se oprávněná osoba ve smyslu § 8, odst. 1 až 4 zákona č.
300/2008 Sb., v platném znění. Datová zpráva je nyní doručena. Případné
dřívější datum doručení fikcí nebo doručení dodáním do schránky orgánu
veřejné moci není dotčeno.

Česká republika – Hasičský záchranný sbor Královéhradeckého kraje

územní odbor Rychnov nad Kněžnou

Rychnov nad Kněžnou, Na Spravedlnosti 2010, PSČ 516 01



HZSHX006XTLD

**Ing. Radim Doleček, Švermova 740,
55203 Česká Skalice**

Naše č. j.: HSHK- 5375-2/2020

Vyřizuje: por. Ing. Roman Šrittr

Telefon: 950520663

E-mail: roman.srittr@hkk.izscr.cz

Počet listů: 1

Počet stran: 2

Počet příloh: 1 svazek

Datum: 10.11.2020

ZÁVAZNÉ STANOVISKO **dotčeného orgánu na úseku požární ochrany**

Název stavby:	Oprava mostu v km 37,233 v úseku Bolehošť - Opočno pod Orlickými horami
Místo stavby:	p. č. 363/1 v k. ú. Čánka
Stavebník:	Správa železnic, státní organizace, Dlážděná 1003/7, Nové Město, 110 00 Praha 1
Předložená dokumentace:	PD k územnímu rozhodnutí a stavebnímu povolení, vypracoval: Bc. Zdeněk Sháněl, autorizoval: Ing. Ivan Šír, ČKAIT č. 0601877, datum: 10/2020, č. zak.: 20068
Identifikace dokumentace:	Souhrnná technická zpráva: textová část 25xA4 (25 stran včetně titulního listu) + výkresová část 0xA4, vypracoval: Bc. Zdeněk Sháněl, autorizoval: Ing. Ivan Šír, ČKAIT č. 0601877, datum: 10/2020, č. zak.: 20068

Hasičský záchranný sbor Královéhradeckého kraje, jako příslušný orgán státního požárního dozoru podle § 26 odst. 2 písm. b) zákona č. 133/1985 Sb., o požární ochraně, ve znění pozdějších předpisů (dále jen „zákon o požární ochraně“), posoudil podle § 31 odst. 1 písm. b) zákona o požární ochraně v rozsahu výše citovaného dokumentu shora uvedenou dokumentaci podanou dne 30. října 2020.

K výše uvedenému dokumentu vydává podle § 31 odst. 3 zákona o požární ochraně a podle § 149 odst. 1 zákona č. 500/2004 Sb., správní řád, ve znění pozdějších předpisů,

SOUHLASNÉ ZÁVAZNÉ STANOVISKO.

Odůvodnění:

Hasičský záchranný sbor Královéhradeckého kraje, jako příslušný orgán státního požárního dozoru, obdržel dne 30.10.2020 žádost o vydání závazného stanoviska k dokumentaci stavby „Oprava mostu v km 37,233 v úseku Bolehošť - Opočno pod Orlickými horami“ na pozemku p. č. 363/1 v k. ú. Čánka. Závazné stanovisko je podle § 31 odst. 1 písm. b) zákona o požární ochraně vydáváno na základě předložené dokumentace posouzené v rozsahu obdobného dokumentu, dostatečného pro posouzení požární bezpečnosti stavby.

Podkladem pro vydání závazného stanoviska Hasičského záchranného sboru Královéhradeckého kraje byla:

Souhrnná technická zpráva: textová část 25xA4 (25 stran včetně titulního listu) + výkresová část 0xA4, vypracoval: Bc. Zdeněk Sháněl, autorizoval: Ing. Ivan Šír, ČKAIT č. 0601877, datum: 10/2020, č. zak.: 20068 (dále jen „dokument“).

Posouzením tohoto dokumentu dospěl Hasičský záchranný sbor Královéhradeckého kraje k závěru, že tento je dostatečným podkladem pro posouzení požární bezpečnosti předmětné stavby. Z obsahu dokumentu vyplývá, že jsou splněny požadavky požární bezpečnosti staveb kladené vyhláškou č. 23/2008 Sb., o technických podmínkách požární ochrany staveb, ve znění vyhlášky č. 268/2011 Sb.

Vzhledem k výše uvedenému bylo ve věci vydáno souhlasné závazné stanovisko.


Poznámka:

Ověřen byl výše uvedený dokument.

K případným změnám proti posouzenému dokumentu je třeba vyžádat si nové závazné stanovisko dotčeného orgánu na úseku požární ochrany.

Část dokumentace obsahující výše uvedený dokument si v souladu s § 46 odst. 3 vyhlášky č. 246/2001 Sb., o stanovení podmínek požární bezpečnosti a výkonu státního požárního dozoru (vyhláška o požární prevenci), ve znění vyhlášky č. 221/2014 Sb., trvale ponecháváme.




por. Ing. Roman Šrittr
komisař - stavební prevence
oprávněná osoba za HZS
Královéhradeckého kraje

Přílohy

Ověřený dokument

Uloženo: P 25/3

Krajská hygienická stanice Královéhradeckého kraje

se sídlem v Hradci Králové

Sp. zn.: S-KHSHK 33017/2020/2
Č. j.: KHSHK 34509/2020/HOK.RK/Li
Vyřizuje: Ing. Libotovský Martin
Tel.: 494339040
E-mail: martin.libotovsky@khshk.cz
V Rychnově n. Kn. dne 12. listopadu 2020

Ing. Radim Doleček
Švermova 740
552 03 Česká Skalice
IDDS: g7dhpsa

Sdělení k žádosti o vydání závazného stanoviska k projektové dokumentaci stavby „Oprava mostu v km 37,233 v úseku Bolehošť - Opočno pod Orlickými horami“

Dne 26. října 2020 obdržela Krajská hygienická stanice Královéhradeckého kraje se sídlem v Hradci Králové (dále jen „KHS“) žádost žadatele Správa železnic, státní organizace, Dlážděná 1003/7, 110 00 Praha 1 – Nové Město, IČO: 70994234, zastoupeného zmocněncem Ing. Radim Doleček, Švermova 740, 552 03 Česká Skalice, IČO: 86675800, o vydání závazného stanoviska k projektové dokumentaci stavby „Oprava mostu v km 37,233 v úseku Bolehošť - Opočno pod Orlickými horami“.

Předložená dokumentace řeší opravu železničního mostu v km 37,233 v úseku Bolehošť - Opočno pod Orlickými horami. Mostní objekt leží v extravilánu mimo zastavěné území, nejbližší objekty k bydlení leží v obci Čánka ve vzdálenosti více než 350 m od mostního objektu. Rekonstrukcí mostu nedochází ke změně trasy dráhy a nepředpokládá se navýšení emisí hluku z dopravy. Předpokládá se, že provoz rekonstruovaného mostu nebude zdrojem hluku pro nejbližší chráněné prostory.

Po posouzení z hlediska požadavků předpisů na ochranu veřejného zdraví se konstatuje, že v uvedeném řízení nejsou dotčeny zájmy chráněné orgány ochrany veřejného zdraví dle příslušných právních předpisů.

KHS tedy v tomto případě není dotčeným orgánem a závazné stanovisko ve smyslu § 77 odst. 1 zákona č. 258/2000 Sb. o ochraně veřejného zdraví a změně některých souvisejících zákonů, ve znění pozdějších předpisů, nevydává.

Ing. Martin Libotovský
vedoucí oddělení hygieny obecné a komunální
územní pracoviště Rychnov nad Kněžnou

Doručenka datové zprávy

Předmět: Sdělení k PD - k.ú. Opočno pod Orl.h., oprava mostu v km 37,233 v úseku
Bolehošť - Opočno
ID zprávy: 842496792
Typ zprávy: Veřejná datová zpráva
Stav zprávy: Doručená
Datum a čas doručení: 16.11.2020 v 11:53:20

Odesílatel: Krajská hygienická stanice Královéhradeckého kraje se sídlem v Hradci
Králové, Habrmanova 19/1, 50002 Hradec Králové, CZ
ID schránky: dm5ai4r
Typ schránky: Orgán veřejné moci
Odesílající osoba: Pověřená osoba

Adresát: Radim Doleček - Ing. Radim Doleček, Švermova 740, 55203 Česká Skalice,
CZ
ID schránky: g7dhpsa
Typ schránky: Podnikající fyzická osoba


Zmocnění: Nežadáno
Naše čís. jednací: KHSHK 34509/2020/HOK.RK/Li
Naše spisová zn.: S-KHSHK 33017/2020/2
Vaše čís. jednací: Nežadáno
Vaše spisová zn.: Nežadáno
K rukám: Nežadáno
Do vlastních rukou: Ne
Zakázáno doručení fikcí: Ne

Události zprávy:

12.11.2020 v 14:39:46 EV0: Datová zpráva byla podána.
12.11.2020 v 14:39:46 EV5: Datová zpráva byla dodána do datové schránky příjemce. Je-li
příjemcem datové zprávy orgán veřejné moci vystupující v postavení
orgánu veřejné moci, byla datová zpráva tímto okamžikem doručena.
16.11.2020 v 11:53:20 EV11: Přihlásila se oprávněná osoba ve smyslu § 8, odst. 1 až 4 zákona č.
300/2008 Sb., v platném znění. Datová zpráva je nyní doručena. Případné
dřívější datum doručení fikcí nebo doručení dodáním do schránky orgánu
veřejné moci není dotčeno.



114328/2020/KHK



KUKHK-32131/ZP/2020

Krajský úřad Královéhradeckého kraje

VÁŠ DOPIS ZN.: IČ/16/20.1.1/2020/Do
ZE DNE: 26.10.2020
NAŠE ZNAČKA (č. j.): KUKHK-32131/ZP/2020

Vážený pan
Ing. Radim Doleček
Švermova 740
552 03 ČESKÁ SKALICE

VYŘIZUJE: Ing. Kateřina Marková
ODBOR | ODDĚLENÍ: odbor životního prostředí
a zemědělství | oddělení zemědělství
457
LINKA:
E-MAIL: kmarkova@kr-kralovehradecky.cz

DATUM: 23.11.2020

Počet listů: 2
Počet příloh: 0 / listů: 0
Počet svazků: 0
Sp. znak: 52.2 sk. režim: V5

Stanovisko k územnímu a stavebnímu řízení pro stavbu: „Oprava mostu v km 37,233 v úseku Bolehošť – Opočno pod Orlickými horami“

Krajský úřad Královéhradeckého kraje, odbor životního prostředí a zemědělství, Pivovarské náměstí 1245, 500 03 Hradec Králové (dále jen krajský úřad) obdržel dne 26.10.2020 žádost pana Ing. Radima Dolečka, IČO: 866 75 800, Švermova 740, 552 03 Česká Skalice, zastupujícího na základě plné moci investora: Správa železniční dopravní cesty, státní organizace, IČO: 709 94 234, Dlážďená 1003/7, 110 00 Praha 1 – Nové Město, o stanovisko k územnímu a stavebnímu řízení pro stavbu: „Oprava mostu v km 37,233 v úseku Bolehošť – Opočno pod Orlickými horami“. Předmětem stavebního záměru je oprava stávajícího železničního mostu přes polní cestu na pozemku p.č. 363/1 v k.ú. Cánka. Stávající nosná konstrukce a spodní stavba mostu jsou ve špatném stavebně-technickém stavu. K žádosti je elektronicky přiložena projektová dokumentace zakázkové číslo: 20068, datum: 10/2020.

Krajský úřad vydává dle § 4 zákona č. 183/2006 Sb., o územním plánování a stavebním řádu, ve znění pozdějších předpisů ve smyslu kompetencí daných příslušnými zvláštními právními předpisy následující stanovisko k územnímu a stavebnímu řízení:

I. Ochrana přírody a krajiny

vyřizuje: Mgr. Helena Zapletalová / 564

Krajský úřad z hlediska věcné a místní příslušnosti orgánu ochrany přírody podle zákona č. 114/1992 Sb., o ochraně přírody a krajiny, v platném znění, sděluje, že vzhledem ke skutečnosti, že se záměr „Oprava mostu v km 37,233 v úseku Bolehošť – Opočno pod Orlickými horami“ nenachází ve zvláště chráněném území (přírodní památky a přírodní rezervace) a že ze stejného důvodu nebude dotčeno žádné území soustavy NATURA 2000, tj. evropsky významná lokalita ani ptačí oblast, není příslušným úřadem státní správy k vydání závazného stanoviska ve smyslu stavebního zákona. Příslušným úřadem pro vydání závazného stanoviska je obecní úřad obce s rozšířenou působností (Městský úřad Dobruška).

II. Posuzování vlivů na životní prostředí

vyřizuje: Ing. Zuzana Paděrová / 204

Předmětem záměru je rekonstrukce stávajícího nevyhovujícího stavebně-technického stavu železničního mostu SO 201 a spodní stavby v km 37,233 v úseku Bolehošť – Opočno pod Orlickými horami. Stavbou nedojde ke změně účelu užívání stavby ani jejích vlivů na okolí, nemění se stávající přístupové komunikace, stávající zpevněné plochy a stávající sjezdy ze stávající komunikace ke stávajícím objektům. Napojení na dopravní infrastrukturu se nemění. Rekonstrukcí železničního svršku dojde ke zvýšení komfortu a bezpečnosti železničního provozu. Krajský úřad jako příslušný orgán ve smyslu ust. § 22 zákona č. 100/2001 Sb., o posuzování vlivů na životní prostředí a o změně některých souvisejících zákonů (zákon o posuzování vlivů na životní prostředí), ve znění pozdějších předpisů (dále jen zákon EIA), vykonávající státní správu v oblasti posuzování vlivů na životní prostředí, v kontextu výše uvedeného sděluje, že záměr „Oprava mostu v km 37,233 v úseku Bolehošť – Opočno pod Orlickými horami“ nenaplnňuje svým charakterem a rozsahem ustanovení § 4 zákona EIA, a proto **nepodléhá posuzování vlivů na životní prostředí.**

III. Technická ochrana životního prostředí – ovzduší

vyřizuje: Ing. Eva Jarošová / 292

Krajský úřad podle zákona č. 201/2012 Sb., o ochraně ovzduší, ve znění pozdějších předpisů, sděluje, že realizací záměru nevznikne stacionární zdroj znečišťování ovzduší, a proto nebudou zájmy chráněné citovaným zákonem realizací záměru dotčeny.

IV. Tech. ochrana životního prostředí – odpady

vyřizuje: Dr. Ing. Richard Veselý / 184

Krajský úřad z hlediska zákona č. 185/2001 Sb., o odpadech a o změně některých dalších zákonů, ve znění pozdějších předpisů (dále jen zákon o odpadech), sděluje, že podle ust. § 79 odst. 4 zákona o odpadech je příslušným úřadem pro vydání závazného stanoviska obecní úřad obce s rozšířenou působností (Městský úřad Dobruška).

V. Vodní hospodářství

vyřizuje: Ing. Pavel Merunka, Ph.D. / 422

Krajský úřad sděluje, že z hlediska své působnosti na úseku vodního hospodářství dle § 107 odst. 1 zákona č. 254/2001 Sb. o vodách a o změně některých zákonů (vodní zákon), ve znění pozdějších předpisů není příslušný k vydání stanoviska k popsánému záměru. V tomto případě je příslušným vodoprávní úřad obce s rozšířenou působností (Městský úřad Dobruška).

VI. Lesní hospodářství

vyřizuje: Ing. Kateřina Marková / 457

Krajský úřad jako orgán státní správy lesů podle zákona č. 289/1995 Sb., o lesích a o změně a doplnění některých zákonů, ve znění pozdějších předpisů (dále jen lesní zákon), sděluje, že předložený záměr: „Oprava mostu v km 37,233 v úseku Bolehošť – Opočno pod Orlickými horami“ není umístěn na pozemcích určených k plnění funkcí lesa, **a proto nebudou zájmy chráněné lesním zákonem dotčeny.**

VII. Ochrana zemědělského půdního fondu

vyřizuje: Ing. Kateřina Beranová / 591

Krajský úřad jako příslušný orgán ochrany zemědělského půdního fondu dle ust. § 13 odst. 1 písm. b) zákona č. 334/1992 Sb., o ochraně zemědělského půdního fondu, ve znění pozdějších předpisů, k předloženému záměru „Oprava mostu v km 37,233 v úseku Bolehošť – Opočno pod Orlickými horami“ sděluje, že předmětným záměrem nebudou dotčeny pozemky zemědělského půdního fondu, a proto **nebudou zájmy chráněné citovaným zákonem dotčeny.**

RNDr. Miroslav Krejzlík
vedoucí odboru
životního prostředí a zemědělství

Doručenka datové zprávy

Předmět: stanovisko OŽP k ÚŘ a SŘ - Oprava mostu v km 37,233 v úseku Bolehošť - Opočno pod Orlickými horami
ID zprávy: 845639257
Typ zprávy: Veřejná datová zpráva
Stav zprávy: Doručená
Datum a čas doručení: 24.11.2020 v 17:16:59

Odesílatel: Královéhradecký kraj, Pivovarské náměstí 1245/2, 50003 Hradec Králové, CZ
ID schránky: gcgbp3q
Typ schránky: Orgán veřejné moci
Odesílající osoba: Spisová aplikace

Adresát: Radim Doleček - Ing. Radim Doleček, Švermova 740, 55203 Česká Skalice, CZ
ID schránky: g7dhpsa
Typ schránky: Podnikající fyzická osoba

Zmocnění: Nezařadeno
Naše čís. jednací: KUKHK-32131/ZP/2020
Naše spisová zn.: Nezařadeno
Vaše čís. jednací: Nezařadeno
Vaše spisová zn.: Nezařadeno
K rukám: Nezařadeno
Do vlastních rukou: Ne
Zakázáno doručení fikcí: Ne

Události zprávy:

23.11.2020 v 16:40:15 EV0: Datová zpráva byla podána.
23.11.2020 v 16:40:15 EV5: Datová zpráva byla dodána do datové schránky příjemce. Je-li příjemcem datové zprávy orgán veřejné moci vystupující v postavení orgánu veřejné moci, byla datová zpráva tímto okamžikem doručena.
24.11.2020 v 17:16:59 EV11: Přihlásila se oprávněná osoba ve smyslu § 8, odst. 1 až 4 zákona č. 300/2008 Sb., v platném znění. Datová zpráva je nyní doručena. Případné dřívější datum doručení fikcí nebo doručení dodáním do schránky orgánu veřejné moci není dotčeno.



106997/2020/KHK



KUKHK-32235/ZP/2020

Krajský úřad Královéhradeckého kraje

Vážený pan
Ing. Radim Doleček
Projektování staveb, inženýrská činnost
Švermova 740
552 03 ČESKÁ SKALICE
IČO: 866 75 800

VÁŠ DOPIS ZN.: IČ/16/20.1.2/2020/Do
ZE DNE: 26.10.2020
NAŠE ZNAČKA (č. j.): KUKHK-32235/ZP/2020

VYŘIZUJE: RNDr. Tomáš Nosek
ODBOR | ODDĚLENÍ: odbor životního prostředí a zemědělství | oddělení ochrany přírody a krajiny
LINKA | MOBIL: 566
E-MAIL: tnosek@kr-kralovehradecky.cz

DATUM: 29.10.2020

Počet listů: 1
Počet příloh: 0/listů: 0
Počet svazků: 0
Sp. znak, sk. režim: 246.5 A/5

**Záměr „Oprava mostu v km 37,233 v úseku Bolehošť – Opočno pod Orlickými horami“
- stanovisko orgánu ochrany přírody ve smyslu § 45i zákona číslo 114/1992 Sb.,
o ochraně přírody a krajiny, ve znění pozdějších předpisů (dále jen zákon)**

Krajský úřad Královéhradeckého kraje, odbor životního prostředí a zemědělství (dále jen krajský úřad), obdržel dne 26.10.2020 žádost Ing. Radima Dolečka - Projektování staveb, inženýrská činnost, Švermova 740, 552 03 Česká Skalice, IČO: 866 75 800 (dále jen žadatel), o stanovisko k záměru „Oprava mostu v km 37,233 v úseku Bolehošť – Opočno pod Orlickými horami“ ve smyslu § 45i odst. 1 zákona, tj. v daném případě o stanovisko, zda cit. záměr může samostatně nebo ve spojení s jinými významně ovlivnit území evropsky významné lokality nebo ptačí oblasti.

Předmětem záměru je v rozsahu žadatelem předložené projektové dokumentace stupně společné ÚR + SP s názvem „Oprava mostu v km 37,233 v úseku Bolehošť – Opočno pod Orlickými horami“, zakázkové číslo: 20068, zpracované v 10/2020 spol. Projektování dopravních staveb CZ s.r.o., Haškova 1714/3, 500 02 Hradec Králové, IČO: 259 62 914, oprava stávajícího železničního mostu sloužícího k převedení železnice přes polní cestu. Předmětný železniční most se nachází v traťovém úseku 1561 Týniště nad Orlicí (mimo) – Mieroszów (PKP) (část), definiční úsek 04 Bolehošť – Opočno pod Orl. hor., staničení km 37,233.

Stávající nosná konstrukce a spodní stavba jsou ve špatném stavebně - technickém stavu. Obsahem opravy je snesení stávající nosné konstrukce a odstranění poškozené části spodní stavby. Nová část spodní stavby i nosná konstrukce bude z prefabrikovaných železobetonových dílců.

Záměr bude realizován v rozsahu výše citované projektové dokumentace v k. ú. Čánka na pozemku p. č. 363/1.

Krajský úřad, jako orgán ochrany přírody příslušný podle ust. § 77a odst. 4 písm. n) zákona, po posouzení výše uvedeného záměru, vydává v souladu s ust. § 45i odst. 1 zákona toto stanovisko: **Záměr „Oprava mostu v km 37,233 v úseku Bolehošť – Opočno pod Orlickými horami“ nemůže mít významný vliv na evropsky významné lokality uvedené v nařízení vlády č. 318/2013 Sb., o stanovení národního seznamu evropsky významných lokalit, ve znění pozdějších předpisů, nebo vyhlášené ptačí oblasti ve smyslu zákona, neboť leží mimo území evropsky významných lokalit a ptačích oblastí.**

Pro úplnost krajský úřad sděluje, že výše uvedeným záměrem nejsou dotčena zvláště chráněná území v působnosti krajského úřadu, ani jejich ochranná pásma.

„otisk razítka“

z p. RNDr. Tomáš Nosek
odborný referent na úseku
ochrany přírody a krajiny

Doručenka datové zprávy

Předmět: Žádost o souhrnné stanovisko Natura - odbor ŽPaZ - Oprava mostu v km 37,233 v úseku Bolehošť - Opočno pod Orlickými horami
ID zprávy: 837085683
Typ zprávy: Veřejná datová zpráva
Stav zprávy: Doručená
Datum a čas doručení: 3.11.2020 v 13:50:18

Odesílatel: Královéhradecký kraj, Pivovarské náměstí 1245/2, 50003 Hradec Králové, CZ
ID schránky: gcgbp3q
Typ schránky: Orgán veřejné moci
Odesílající osoba: Spisová aplikace

Adresát: Radim Doleček - Ing. Radim Doleček, Švermova 740, 55203 Česká Skalice, CZ
ID schránky: g7dhpsa
Typ schránky: Podnikající fyzická osoba

Zmocnění: Nezařadeno
Naše čís. jednací: KUKHK-32235/ZP/2020
Naše spisová zn.: KUKHK-32235/ZP/2020
Vaše čís. jednací: Nezařadeno
Vaše spisová zn.: Nezařadeno
K rukám: Nezařadeno
Do vlastních rukou: Ne
Zakázáno doručení fikcí: Ne

Události zprávy:

30.10.2020 v 09:43:44 EV0: Datová zpráva byla podána.
30.10.2020 v 09:43:44 EV5: Datová zpráva byla dodána do datové schránky příjemce. Je-li příjemcem datové zprávy orgán veřejné moci vystupující v postavení orgánu veřejné moci, byla datová zpráva tímto okamžikem doručena.
3.11.2020 v 13:50:18 EV11: Přihlásila se oprávněná osoba ve smyslu § 8, odst. 1 až 4 zákona č. 300/2008 Sb., v platném znění. Datová zpráva je nyní doručena. Případné dřívější datum doručení fikcí nebo doručení dodáním do schránky orgánu veřejné moci není dotčeno.

Sekce nakládání s majetkem Ministerstva obrany
odbor ochrany územních zájmů a státního odborného dozoru
Tychonova 1, Praha 6, PSČ 160 01, datová schránka hjyaavk

Sp.zn. 86409/2020-1150-OÚZ-PCE

Pardubice 30. září 2020
Výtisk č. 1

INGPROservis, Ing. Radim Doleček
Švermova 740

552 03 Česká Skalice

Závazné stanovisko pro stavební řízení

Most v km 37,233 na trati Týniště nad Orlicí - Mieroszów, parc.č. 363/1, k.ú. Čánka (711934)
K čj.

Ministerstvo obrany, Sekce nakládání s majetkem, odbor ochrany územních zájmů a státního odborného dozoru, oddělení ochrany územních zájmů Čechy v souladu se zmocněním v § 175 odst. 1 zákona č. 183/2006 Sb., o územním plánování a stavebním řádu (stavební zákon), ve znění pozdějších předpisů (dále jen „stavební zákon“), jako věcně a místně příslušné ve smyslu zákona č. 222/1999 Sb., o zajišťování obrany České republiky, ve znění pozdějších předpisů (dále jen „zákon o zajišťování obrany ČR“) v souladu s Rozkazem ministra obrany č. 39/2011 - Zabezpečení výkonu působnosti MO ve věcech územního plánování a stavebního řádu, v platném znění, **vydává ve smyslu § 4 odst. 2 písm. a) stavebního zákona pro potřeby vedeného řízení**

souhlasné závazné stanovisko

k záměru tak, jak byl doložen v písemné a grafické dokumentaci.

Odůvodnění:

Ministerstvo obrany v souladu se zmocněním v § 175 odst. 1 stavebního zákona, dle § 161 téhož zákona a zákona o zajišťování obrany ČR provedlo po obdržení vaší žádosti o vydání závazného stanoviska dotčeného orgánu vyhodnocení předloženého záměru, prověřilo evidenci technické infrastruktury v jeho vlastnictví. Ministerstvo obrany neeviduje inženýrské sítě a podzemní telekomunikační vedení, které by byly s daným stavebním záměrem v kolizi.


Daný stavební záměr je lokalizován v územích vymezených Ministerstvem obrany v souladu s § 175 stavebního zákona u stavebních úřadů. Tato vymezená území Ministerstva obrany jsou shodná s údaji o území poskytovanými Ministerstvem obrany pro ÚAP a jejich součástí jsou podrobné specifikace podmínek ve vymezeném území Ministerstva obrany a zákonná určení.

Po odborném vyhodnocení záměru Ministerstvo obrany konstatuje, že předložený stavební záměr není v rozporu se zájmy Ministerstva obrany a nekoliduje s ochranou zájmů Ministerstva obrany (viz ÚAP - jev 82a, 102a, 119).

Realizace stavebního záměru provedená v souladu s předloženou projektovou dokumentací neohroží naplnění veřejného zájmu na zajištění obrany a bezpečnosti státu.

Toto závazné stanovisko Ministerstva obrany ČR je platné 2 roky a musí být vyžádáno znovu, nebude-li během této doby stavba zahájena nebo dojde-li ke změnám v umístění, výšce nebo rozsahu stavby.

Kontaktní osoba: Romana Čapská, tel: 973 245 973, fax. 973 245 628


Romana Čapská
vrchní referent
oddělení ochrany územních zájmů Čechy

V další korespondenci, týkající se výše uvedené věci, uvádějte odkaz na sp.zn. 86409/2020-1150-OÚZ-PCE tohoto závazného stanoviska Ministerstva obrany ČR.

Adresa pro doručování:

Sekce nakládání s majetkem MO, Odbor ochrany územních zájmů a státního odborného dozoru,
oddělení ochrany územních zájmů Čechy
Teplého 1899, 530 02 Pardubice
IDS: hjyaavk

Agentura logistiky
Regionální středisko vojenské dopravy Hradec Králové

Velké náměstí 33, Hradec Králové, PSČ 500 01, datová schránka hjyaavk

Čj. MO 137319/2020-5512HK

Hradec Králové 14. května 2020

INGPROservis – Ing. Radim Doleček
Švermova 740
552 03 Česká Skalice

Most v km 37,233 na trati Týniště nad Orlicí – Mieroszów (k.ú. Čánka)

Ve smyslu zákona § 16 a § 175 zákona č. 183/2006 Sb. o územním plánování a stavebním řádu (stavební zákon) a zákon č. 222/1999 Sb., o zajišťování obrany České republiky v platných zněních a v souladu s resortními předpisy na základě Rozkazu ministra obrany č. 39/2011 Věstníku MO čl. 2, odst. 2, písm. d), zákon č. 13/1997 Sb. o pozemních komunikacích, Usnesení vlády ČR ze dne 8. března 2017 č. 180 o Plánu operační přípravy státního území ČR na léta 2017 až 2020, Zabezpečení výkonu působnosti MO ve věcech územního plánování a stavebního řádu, v platném znění vydávám

odborné souhlasné stanovisko

k realizaci akce tak, jak byla doložena v písemné a grafické dokumentaci.

Na základě Vaší zaslané žádosti k projektové dokumentaci Most v km 37,233 na trati Týniště nad Orlicí - Mieroszów z hlediska zájmů orgánů vojenské dopravy nemám k uvedené akci žádné připomínky a s navrhovaným řešením souhlasím.

Dané stanovisko je vydáno na základě RMO č. 39/2011, Zákon o pozemních komunikacích č. 13/1997 sb., část 1-3, Vyhláška č. 104/1997 MDaS, kterou se provádí Zákon o pozemních komunikacích část 5, Česká technická norma ČSN 73 6101 Projektování silnic a dálnic, Česká technická norma ČSN 73 6201 Projektování mostních objektů, Česká technická norma ČSN EN 1991-2 (73 6203) Zatížení konstrukcí – zatížení mostů dopravou, Nařízení vlády ČR č. 139 z 19. 4. 2017 o plánování obrany státu, Usnesení vlády ČR č. 180 z 8. 3. 2017 o Plánu operační přípravy státního území ČR na léta 2017 – 2020, Plán operační přípravy ČR na léta 2017 – 2020 a Vojenský předpis ŽEN 2 – 16 Vojenské silnice a cesty.

Kontaktní osoba: Kateřina Obermajerová, tel. 973 251 519, email: obermajerovak@army.cz

major Ing. Martin Rehák
náčelník
podepsáno elektronicky

Doručenka datové zprávy

Předmět: Most v km 37,233 na trati Týniště nad Orlicí – Mieroszów (k.ú. Čánka)
ID zprávy: 784041519
Typ zprávy: Veřejná datová zpráva
Stav zprávy: Doručená
Datum a čas doručení: 20.5.2020 v 11:20:02

Odesílatel: Ministerstvo obrany, Tychonova 221/1, 16000 Praha 6, CZ
ID schránky: hjyaavk
Typ schránky: Orgán veřejné moci
Odesílající osoba: Administrátor

Adresát: Radim Doleček - Ing. Radim Doleček, Švermova 740, 55203 Česká Skalice, CZ
ID schránky: g7dhpsa
Typ schránky: Podnikající fyzická osoba

Zmocnění: Nežadáno
Naše čís. jednací: MO 137319/2020-5512HK
Naše spisová zn.: Nežadáno
Vaše čís. jednací: Nežadáno
Vaše spisová zn.: Nežadáno
K rukám: Nežadáno
Do vlastních rukou: Ne
Zakázáno doručení fikcí: Ne

Události zprávy:

14.5.2020 v 08:27:31 EV0: Datová zpráva byla podána.
14.5.2020 v 08:27:32 EV5: Datová zpráva byla dodána do datové schránky příjemce. Je-li příjemcem datové zprávy orgán veřejné moci vystupující v postavení orgánu veřejné moci, byla datová zpráva tímto okamžikem doručena.
20.5.2020 v 11:20:02 EV11: Přihlásila se oprávněná osoba ve smyslu § 8, odst. 1 až 4 zákona č. 300/2008 Sb., v platném znění. Datová zpráva je nyní doručena. Případné dřívější datum doručení fikcí nebo doručení dodáním do schránky orgánu veřejné moci není dotčeno.

TELEFON 495 088 111
E-MAIL labe@pla.cz
IČO 70890005
DIČ CZ70890005
IDDS dbyt8g2
Obchodní rejstřík vedený u KS v Hradci Králové,
oddíl A, vložka 9473

INGPROservis
Ing. Radim Doleček
Švermova 740
552 03 Česká Skalice

VÁŠ DOPIS ZNAČKY / ZE DNE

ČÍSLO JEDNACÍ
PLa/2020/047869

VYŘIZUJE/LINKA
Ing. Vojtěch Havrda/657

HRADEC KRÁLOVÉ
1.12.2020

Oprava mostu v ž.km 37,233 v úseku Bolehošť – Opočno pod Orlickými horami

Obdrželi jsme Vaši žádost o stanovisko k dokumentaci pro výše uvedenou akci. Předloženou dokumentaci vypracovala společnost Projektování dopravních staveb s.r.o. Ing. Ivan Šír ve stupni pro společné povolení z 10/2020. Podle předložené dokumentace se jedná o opravu mostu v ž.km 37,233 v úseku Bolehošť – Opočno pod Orlickými horami na pozemku p.č. 363/1 v k.ú. Čánka. Most převádí železniční trať přes polní cestu.

V rámci akce dojde k snesení stávající nosné konstrukce a odstranění poškozené části spodní stavby. Následně dojde k provedení nové části spodní stavby a nosné konstrukce z prefabrikovaných železobetonových dílců. Součástí akce je i úprava kolejového lože v navazujícím úseku včetně reprofilace. Odvádění dešťových vod bude prováděno dosavadním způsobem a to vsakem na předmětných pozemcích a stávajícími odvodňovacími příkopy.

V místě stavby neregistrujeme žádný vodní tok ani meliorační kanály. Stavbou nedojde ke styku s pozemkem, vodním tokem, ani s jiným zařízením ve správě Povodí Labe, státní podnik.

Investorem akce bude: Správa železnic, státní organizace, OŘ Hradec Králové.

Stavba se nachází ve vodním útvaru číslo HSL_0830 - Dědina od toku Brtevský potok po ústí do Orlice, na souřadnicích (S-JTSK) Y: 623029, X: 1038499.

K navrhovanému záměru vydáváme následující **stanovisko správce povodí:**

- a) **Z hlediska zájmů daných platným Národním plánem povodí Labe a Plánem dílčího povodí Horního a středního Labe (ustanovení § 24 až 26 vodního zákona)** je uvedený záměr možný, protože lze předpokládat, že záměrem nedojde ke zhoršení chemického stavu a ekologického stavu / potenciálu dotčených útvarů povrchových vod a chemického stavu a kvantitativního stavu útvarů podzemních vod, a že nebude znemožněno dosažení jejich dobrého stavu / potenciálu.

Toto hodnocení vychází z posouzení souladu předmětného záměru s výše uvedenými platnými dokumenty.

- b) **Z hlediska dalších zájmů sledovaných vodním zákonem** souhlasíme s navrhovaným záměrem za předpokladu splnění následující podmínky:
- Požadujeme technologii prací volit tak, aby byla minimalizována rizika vzniku znečištění povrchových vod.

Toto stanovisko, které je podkladem pro vydání rozhodnutí nebo jiného opatření vodoprávního nebo jiného správního úřadu, nebo samosprávného orgánu, platí **2 roky** od data jeho vydání, pokud v této

době nebylo využito pro vydání platného rozhodnutí nebo jiného opatření správními nebo samosprávnými orgány.

Mgr. Petr Ferbar
vedoucí odboru
péče o vodní zdroje